



АДМИНИСТРАЦИЯ
ДОБРЯНСКОГО ГОРОДСКОГО ОКРУГА

ПОСТАНОВЛЕНИЕ

30.11.2023

№ 4026

г.Добрянка

**О назначении общественных
обсуждений**

В соответствии со статьей 5.1, частями 5-11 статьи 46 Градостроительного кодекса Российской Федерации, пунктом 26 части 1 статьи 16, статьей 28 Федерального закона Российской Федерации от 06 октября 2003 г. № 131-ФЗ «Об общих принципах организации местного самоуправления в Российской Федерации», статьей 7 Федерального закона Российской Федерации от 14 марта 2022 г. № 58-ФЗ «О внесении изменений в отдельные законодательные акты Российской Федерации», Уставом Добрянского городского округа, решением Думы Добрянского городского округа от 30 сентября 2020 г. № 298 «Об утверждении Положения об организации и проведении общественных обсуждений, публичных слушаний по вопросам градостроительной деятельности в Добрянском городском округе», обращением от 23 ноября 2023 г. № 265-01-11вх-309 администрация округа ПОСТАНОВЛЯЕТ:

1. Провести в границах территории кадастрового квартала 59:18:0460101, расположенного в д. Ельники Добрянского городского округа Пермского края, общественные обсуждения по проекту межевания территории населенного пункта – деревня Ельники, Добрянский городской округ, Пермский край, в границах кадастрового квартала 59:18:0460101 (далее – Проект).

2. Срок проведения общественных обсуждений по Проекту — с 06 декабря 2023 года по 20 декабря 2023 года.

3. Определить местами размещения оповещения о начале общественных обсуждений информационные стенды по адресам:

Пермский край, г. Добрянка, ул. Копылова, д. 114 (административное здание);

Пермский край, Добрянский городской округ, д. Залесная, пер. Советский, д. 3 (административное здание).



4. Открытие экспозиции состоится 06 декабря 2023 года в здании управления градостроительства и архитектуры по адресу: 618740, Пермский край, г. Добрянка, ул. Копылова, д. 114, в здании территориального отдела в деревне Залесная администрации Добрянского городского округа по адресу: Пермский край, Добрянский городской округ, д. Залесная, пер. Советский, д. 3.

Срок проведения экспозиции: с 06 декабря 2023 г. по 13 декабря 2023 г. с понедельника по четверг с 8.30 час до 13.00 час. и с 14.00 час. до 17.30 час., в пятницу с 8.30 час до 13.00 час. и с 14.00 час. до 16.30 час. по местному времени.

5. В состав организационного комитета по организации общественных обсуждений включить:

Степанову Елену Михайловну, начальника управления градостроительства и архитектуры администрации Добрянского городского округа, главного архитектора городского округа, председателя комиссии;

Якушеву Наталию Юрьевну, консультанта управления градостроительства и архитектуры администрации Добрянского городского округа, секретаря комиссии;

Касаткину Венеру Раисовну, заместителя начальника управления имущественных и земельных отношений администрации Добрянского городского округа;

Онучина Антона Владимировича, директора МКУ «Добрянский городской информационный центр»;

Пьянкову Екатерину Александровну, консультанта юридического управления администрации Добрянского городского округа;

Семенова Сергея Александровича, начальника территориального отдела в деревне Залесная администрации Добрянского городского округа.

6. Утвердить порядок учета предложений и замечаний по проекту межевания территории населенного пункта – деревня Ельники, Добрянский городской округ, Пермский край, в границах кадастрового квартала 59:18:0460101 и участия граждан в его обсуждении согласно приложению к настоящему постановлению.

7. Разместить Проект постановления на официальном сайте Добрянского городского округа в информационно-телекоммуникационной сети Интернет <http://добрянка.рус/>.

8. Разместить настоящее постановление на официальном сайте правовой информации Добрянского городского округа в информационно-телекоммуникационной сети Интернет с доменным именем dobrg-pravo.ru.

9. Контроль за исполнением настоящего постановления возложить на первого заместителя главы администрации Добрянского городского округа.

Глава городского округа –
глава администрации
Добрянского городского округа



Д.В. Антонов



ПОРЯДОК
учета предложений и замечаний по проекту межевания территории
населенного пункта – деревня Ельники, Добрянский городской округ,
Пермский край, в границах кадастрового квартала 59:18:0460101
и участия граждан в его обсуждении

1. Предложения и замечания по проекту межевания территории населенного пункта – деревня Ельники, Добрянский городской округ, Пермский край, в границах кадастрового квартала 59:18:0460101 (далее - Проект) принимаются от граждан Российской Федерации, постоянно проживающих в границах территории кадастрового квартала 59:18:0460101, расположенного в д. Залесная Добрянского городского округа Пермского края, и достигших возраста 18 лет, прошедших идентификацию в соответствии с частью 12 статьи 5.1 Градостроительного кодекса Российской Федерации.

2. Предложения и замечания граждан принимаются со дня опубликования (обнародования) оповещения о начале общественных обсуждений по Проекту по 13 декабря 2023 г. включительно. Предложения и замечания, направленные по истечении указанного срока, не рассматриваются.

3. Предложения и замечания направляются по электронной почте или в письменном виде на бумажных носителях посредством почтовой связи по форме согласно приложению к настоящему Порядку.

4. Предложения и замечания принимаются организационным комитетом по подготовке и организации проведения общественных обсуждений в письменной форме посредством почтовой связи на адрес: 618740, Пермский край, г. Добрянка, ул. Советская, д. 14, с пометкой на конверте «В организационный комитет по подготовке и организации проведения общественных обсуждений по Проекту», через интернет-приемную Добрянского городского округа, расположенную на официальном сайте в сети «Интернет»: <http://добрянка.рус/>, через интернет-приемную «Интернет-приемная Пермского края», расположенную на официальном сайте в сети «Интернет»: <http://reception.permkrai.ru>, посредством электронной почты по адресу: uga@dobrraion.ru, посредством записи в книге (журнале) учета посетителей экспозиции проекта, подлежащего рассмотрению на общественных обсуждениях.

5. Все замечания и предложения по Проекту подлежат рассмотрению при условии представления участниками общественных обсуждений сведений о себе с приложением документов, подтверждающих такие сведения (в целях идентификации):

для физических лиц: фамилия, имя, отчество (при наличии), дата рождения, адрес места жительства (регистрации);

для юридических лиц: наименование, основной государственный регистрационный номер, место нахождения и адрес.

6. Поступившие предложения и замечания рассматриваются на заседании организационного комитета по подготовке и организации проведения общественных обсуждений.

7. На основании протокола общественных обсуждений Организационный комитет осуществляет подготовку заключения о результатах общественных обсуждений с указанием аргументированных рекомендаций о целесообразности или нецелесообразности учета внесенных участниками общественных обсуждений предложений и замечаний и выводы по результатам общественных обсуждений.

8. Обсуждение проекта решения проводится в форме общественных обсуждений в порядке, установленном статьей 5.1 Градостроительного кодекса Российской Федерации и Положением об организации и проведении общественных обсуждений, публичных слушаний по вопросам градостроительной деятельности в Добрянском городском округе, утвержденным решением Думы Добрянского городского округа от 30 сентября 2020 г. № 298.



Приложение
к Порядку учета предложений и
замечаний замечания по проекту
межевания территории населенного
пункта – деревня Ельники,
Добрянский городской округ,
Пермский край, в границах
кадастрового квартала 59:18:0460101
и участия граждан в его обсуждении

ПРЕДЛОЖЕНИЯ И ЗАМЕЧАНИЯ
замечания по проекту межевания территории населенного пункта –
деревня Ельники, Добрянский городской округ, Пермский край,
в границах кадастрового квартала 59:18:0460101

Фамилия, имя, отчество гражданина _____

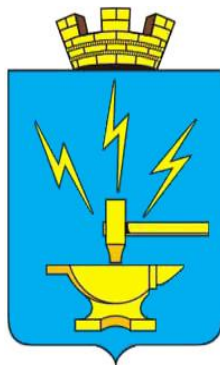
Год рождения _____

Адрес места жительства _____

Номер телефона/электронная почта _____

Личная подпись и дата _____





**ПРОЕКТ МЕЖЕВАНИЯ ТЕРРИТОРИИ НАСЕЛЕННОГО ПУНКТА -
ДЕРЕВНЯ ЕЛЬНИКИ, ДОБРЯНСКИЙ ГОРОДСКОЙ ОКРУГ,
ПЕРМСКИЙ КРАЙ, В ГРАНИЦАХ КАДАСТРОВОГО
КВАРТАЛА 59:18:0460101**

Основная часть проекта межевания территории
Раздел 1
Пояснительная записка

Директор ООО «ТерраПроект»



Белый А. А.

Кунгур, 2023



СОСТАВ ПРОЕКТА

Проект межевания территории

Основная часть проекта межевания территории

Раздел 1. Пояснительная записка.

Раздел 2. Графические материалы:

№ п/п	Наименование	Лист	Масштаб
1	Чертеж межевания территории. Общий чертёж	ПМТ.ОЧП-1	1:1000
2	Чертеж межевания территории. Схема поворотных точек формируемых земельных участков	ПМТ.ОЧП-2	1:1000
3	Разбивочный чертеж красных линий	ПМТ.ОЧП-3	1:1000

Материалы по обоснованию проекта межевания территории

Раздел 3. Графические материалы:

№ п/п	Наименование	Лист	Масштаб
1	План фактического землепользования	ПМТ.МОП-1	1:1000



СОДЕРЖАНИЕ

ВВЕДЕНИЕ	4
1.ХАРАКТЕРИСТИКА ТЕРРИТОРИИ, НА КОТОРУЮ	5
ОСУЩЕСТВЛЯЕТСЯ МЕЖЕВАНИЕ.....	5
2. ФОРМИРУЕМЫЕ ЗЕМЕЛЬНЫЕ УЧАСТКИ.....	29
3. ОПИСАНИЕ МЕСТОПОЛОЖЕНИЯ ГРАНИЦ ЗЕМЕЛЬНЫХ УЧАСТКОВ	59
4.ОПИСАНИЕ МЕСТОПОЛОЖЕНИЯ ГРАНИЦ ТЕРРИТОРИИ	
ПРОЕКТИРОВАНИЯ	121
5. ОПИСАНИЕ МЕСТОПОЛОЖЕНИЯ КРАСНЫХ ЛИНИЙ	123



ВВЕДЕНИЕ

Проект разработан ООО «ТерраПроект» в соответствии с:

- Градостроительным кодексом Российской Федерации от 29.12.2004 N 190-ФЗ;
- Земельным кодексом Российской Федерации от 25.10.2001 N 136-ФЗ;
- Водным кодексом Российской Федерации от 03.06.2006 N 74-ФЗ;
- Лесным кодексом Российской Федерации от 04.12.2006 N 200-ФЗ;
- СНиП 11-04-2003 «Инструкция о порядке разработки, согласования, экспертизы и утверждения градостроительной документации», СНиП и СанПиН в области градостроительства;
- СанПиН 2.2.1/2.1.1.1200-03 "Санитарно-защитные зоны и санитарная классификация предприятий, сооружений и иных объектов";
- Приказом Минстроя России от 25.04.2017 N 742/пр "О Порядке установления и отображения красных линий, обозначающих границы территорий, занятых линейными объектами и (или) предназначенных для размещения линейных объектов"
- Региональными нормативами градостроительного проектирования Пермского края;
- Действующим законодательством в области архитектурной деятельности и градостроительства, строительными и санитарно-эпидемиологическими нормами.

Площадь участка в границах проектирования 169046 кв.м. Границы проектирования приняты согласно чертежу, согласованному с Заказчиком.

Проект выполнен на топографической съемке 1:500 проектируемой территории, соответствующей действительному состоянию местности на момент разработки проекта.

Проект выполнен на основании исходных данных:

1. Утвержденная градостроительная документация:

- Генеральный план Добрянского городского округа Пермского края;
- Правила землепользования и застройки Добрянского городского округа Пермского края;

2. Границы соседних земельных владений, отводов участков под все виды использования сформированы на основании кадастровых планов территории, предоставленного филиалом федерального государственного бюджетного учреждения «Федеральная кадастровая палата Федеральной службы государственной регистрации, кадастра и картографии» по Пермскому краю.



1.ХАРАКТЕРИСТИКА ТЕРРИТОРИИ, НА КОТОРУЮ ОСУЩЕСТВЛЯЕТСЯ МЕЖЕВАНИЕ

Территория проекта межевания расположена в границах населенного пункта д. Ельники Добрянского городского округа. С севера территория проекта ограничена автомобильной дорогой "Красная Слудка - Ельники", а также существующей жилой застройкой, с востока, юга и запада – лесными массивами и земельными участками сельскохозяйственного назначения.

Проектируемая территория представлена жилой застройкой с вкраплениями объектов общественно-делового назначения, улично-дорожной сетью, земельными участками общего пользования, объектами коммунально-бытового обслуживания.

Современное использование

Согласно генеральному плану Добрянского городского округа Пермского края, территория объекта межевания расположена в следующих функциональных зонах: зона застройки индивидуальными жилыми домами; зона озелененных территорий общего пользования.

В соответствии с правилами землепользования и застройки Добрянского городского округа Пермского края, территория объекта межевания расположена в следующих территориальных зонах:

Ж4 – зона застройки индивидуальными жилыми домами;

P1 – зона озелененных территорий общего пользования.

Фрагмент карты градостроительного зонирования д. Ельники представлен на рисунке 1.

Согласно кадастровому плану территории на территории существуют сформированные земельные участки

Земельные участки, поставленные на государственный кадастровый учет на территории проекта межевания.

Разрабатываемый объект проекта межевания расположен в кадастровом квартале 59:18:0460101. Все земельные участки, расположенные на территории объекта межевания относятся к категории земель: земли населённых пунктов.

По данным Федерального государственного бюджетного учреждения «Федеральная кадастровая палата Федеральной службы государственной регистрации, кадастра и картографии» по Пермскому краю собственниками (пользователями) земельных участков на исследуемой территории являются юридические и физические лица (таблица 1).

Сооружения и коммуникации транспортной и инженерной инфраструктуры

Улично-дорожная сеть состоит из автомобильных дорог с покрытием из щебня и гравия.

Согласно кадастровому плану территории и топографической съёмке, территорию проекта межевания, пересекают линии электропередачи: 0,4 и 6 кВ.

Также в соответствии с кадастровым планом территории на территорию проектирования накладываются охранные зоны линии электропередачи



напряжением от 0,4 до 6 кВ, трансформаторных подстанций, а также вся территория проекта межевания расположена во 2 и 3 поясах зоны санитарной охраны Чусовского узла водозаборов.

Согласно правилам землепользования и застройки Добрянского городского округа Пермского края территория проекта межевания попадает в водоохранную зону и прибрежную защитную полосу, а также в придорожную полосу автомобильной дороги.

Данные зоны указаны на чертеже межевания территории и на плане фактического землепользования территории.

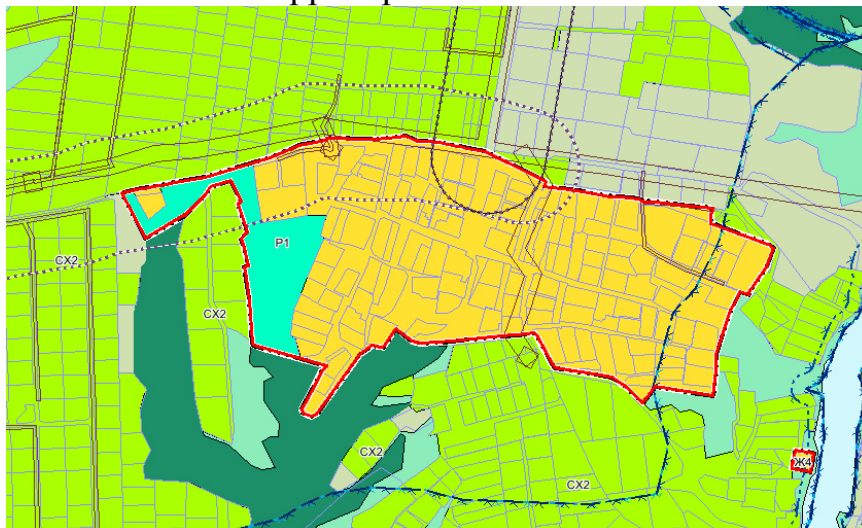


Рисунок 1 - Фрагмент карты градостроительного зонирования д. Ельники с границей проектируемой территории

Таблица 1. Экспликация земельных участков фактического землепользования

№	Кадастровый номер	Адрес	Землепользователь	Вид права на земельный участок	Вид разрешенного использования	Площадь по документам (кв.м)	Площадь по плану отвода (кв.м)
1	2	3	4	5	6	7	8
1	59:18:0460101:1	край Пермский, район Добрянский, г. Добрянка, д.Ельники, с/т "Ельники" участок № 2	-	-	Для ведения садоводства	500	500
2	59:18:0460101:10	край Пермский, г. Добрянка, д. Ельники, с/т "Ельники" участок № 63	-		Для ведения садоводства	1000	1000
3	59:18:0460101:100	Пермский край, г. Добрянка, д.Ельники, с/т "Ельники" участок № 100	-	Частная собственность	Для садоводства	525+/-8	525
4	59:18:0460101:102	Пермский край, г. Добрянка, д. Ельники, Краснослудский с/с, с/т "Ельники", участок 98	-	-	Для садоводства	659+/-9	659
5	59:18:0460101:103	край Пермский, г. Добрянка, СНТ "Ельники" участок № 103	-	-	Для садоводства	476+/-14	476



1	2	3	4	5	6	7	8
6	59:18:0460101:104	Пермский край, г. Добрянка, д. Ельники, с/т "Ельники", участок № 104	-	-	Для садоводства	771+/-10	771
7	59:18:0460101:105	край Пермский, г. Добрянка, д.Ельники, с/т "Ельники" участок № 105	-	Частная собственность	Для садоводства	600+/-15.6	600
8	59:18:0460101:107	край Пермский, г. Добрянка, д.Ельники, с/т "Ельники" участок № 107	-	-	Для садоводства	900	900
9	59:18:0460101:108	Пермский край, г. Добрянка, д. Ельники, с/т "Ельники" участок № 108	-	Частная собственность	Для садоводства	856+/-10	856
10	59:18:0460101:109	край Пермский, г. Добрянка, д.Ельники, с/т "Ельники" участок № 109	-	-	Для садоводства	1035.09+/-21	1035.09
11	59:18:0460101:11	Пермский край, г. Добрянка, д.Ельники, с/т "Ельники" участок № 11	-	Частная собственность	Для садоводства	745+/-10	745
12	59:18:0460101:110	Пермский край, г. Добрянка, д.	-	Частная собственность	Для садоводства	1200+/-8	1200



1	2	3	4	5	6	7	8
		Ельники, Краснослудский с/с					
13	59:18:0460101:111	Российская Федерация, Пермский край, р-н Добрянский, с.п. Краснослудское, д. Ельники, садовое товарищество "Ельники", уч. № 111	-	Частная собственность	Для садоводства	550+/-7	550
14	59:18:0460101:113	Пермский край, Добрянский район, Краснослудское с/п, СНТ «Ельники», уч.113	-	Частная собственность	Для садоводства	738.65+/-18.52	738.65
15	59:18:0460101:114	Пермский край, Добрянский район, г. Добрянка, Краснослудское с/п, с/т "Ельники" участок № 114	-	Частная собственность	Для садоводства	640+/-5	640
16	59:18:0460101:115	Пермский край, г. Добрянка, д.Ельники, с/т "Ельники" участок № 115	-	-	Для садоводства	598+/-9	598
17	59:18:0460101:117	Пермский край, г. Добрянка, д. Ельники, с/т "Ельники", участок № 117	-	Частная собственность	Для садоводства	659+/-9	659



1	2	3	4	5	6	7	8
18	59:18:0460101:118	край Пермский, г. Добрянка, д.Ельники, с/г "Ельники" участок № 118	-	Частная собственность	Для садоводства	920.16+/-19.8	920.16
19	59:18:0460101:119	Пермский край, г. Добрянка, д.Ельники, с/г "Ельники" участок № 119	-	-	Для садоводства	1000+/- 10	1000
20	59:18:0460101:122	Пермский край, Добрянский район, с/п Краснослудское, д. Ельники	-	-	Для индивидуального жилищного строительства	808.7	808.7
21	59:18:0460101:123	Пермский край, г. Добрянка, д. Ельники, Краснослудский с/с	-	Частная собственность	Для ведения садоводства	1200+/- 7	1200
22	59:18:0460101:124	Пермский край, г. Добрянка, Краснослудское с/п, д. Ельники	-	-	Для ведения садоводства	1150+/- 12	1150
23	59:18:0460101:125	Пермский край, Добрянский район, с/п Краснослудское, в районе дер. Ельники	-	-	Для садоводства и строительства жилого дома	1200+/- 12	1200
24	59:18:0460101:126	Пермский край, г. Добрянка, д. Ельники, Краснослудский с/с	-	Частная собственность	Для ведения садоводства	888+/- 10	888
25	59:18:0460101:128	Пермский край, г.	-	Частная	Для ведения садоводства	659.00+/-9.00	659.00



1	2	3	4	5	6	7	8
		Добрянка, д. Ельники, Краснослудское с/п		собственность			
26	59:18:0460101:129	Пермский край, г. Добрянка, Краснослудское с/п, д. Ельники	-	Частная собственность	Индивидуальные жилые дома	660+/- 9	660
27	59:18:0460101:13	край Пермский, р-н Добрянский, с/п Краснослудское, д. Ельники, с/т "Ельники", участок № 98	-	-	Для ведения садоводства	559.1	559.1
28	59:18:0460101:130	Пермский край, г. Добрянка, д. Ельники, с/с Краснослудский	-	Частная собственность	Для ведения садоводства	600.00+/-9.00	600.00
29	59:18:0460101:132	край Пермский, Добрянский р-н, Краснослудское с/п, д. Ельники	-	-	Для садоводства и огородничества	600	600
30	59:18:0460101:133 (ЕЗ 59:18:0460101:89)	край Пермский, г. Добрянка, д.Ельники, с/т "Ельники" участок № 89	Юдкина В.Ф.	Собственность	Садоводство	477.6	478
31	59:18:0460101:134 (ЕЗ 59:18:0460101:89)	край Пермский, г. Добрянка, д.Ельники, с/т "Ельники" участок № 89	Юдкина В.Ф.	Собственность	Садоводство	122.4	122
32	59:18:0460101:15	край Пермский, р-н	-	Частная	Для садоводства	800	800



1	2	3	4	5	6	7	8
		Добрянский, д.Ельники, с/т "Ельники" участок № 15		собственность			
33	59:18:0460101:16	край Пермский, г. Добрянка, д.Ельники, с/т "Ельники" участок № 16	-	-	Для садоводства	700	700
34	59:18:0460101:18	Пермский край, г. Добрянка, д. Ельники, с/т "Ельники" участок № 18	-	-	Для садоводства	549+/-8	549
35	59:18:0460101:19	край Пермский, г. Добрянка, д.Ельники, с/т "Ельники" участок № 19	-	Частная собственность	Для садоводства	600	600
36	59:18:0460101:2	край Пермский, г. Добрянка, д. Ельники, Краснослудский с/с	-	Частная собственность	Для садоводства	620.8	620.8
37	59:18:0460101:20	Пермский край, г. Добрянка, д.Ельники, с/т "Ельники" участок № 20	-	-	Для садоводства	600+/-9	600
38	59:18:0460101:22	Пермский край, Добрянский район, д. Ельники, с/т "Ельники", участок	-	Частная собственность	Для индивидуального жилищного строительства	600+/-9	600



1	2	3	4	5	6	7	8
		№ 22					
39	59:18:0460101:225	Пермский край, Добрянский район, д. Ельники	-	-	Для ведения садоводства и огородничества	979+/-11	979
40	59:18:0460101:228 (многоконтурный)	Пермский край, Добрянский район, Краснослудское сельское поселение, д. Ельники, ЭСК "Полазна" ВЛ-6 кВ ф Бобки от оп. 129 до ТП №208	-	-	Под объекты инженерного оборудования электроснабжения (под опорами №№ 1-5 ВЛ-6 кВ ф. Бобки от оп.129 до ТП №208, входящей в состав ЭСК "Полазна", принадлежащего ОАО "МРСК Урала"	6+/-0.6	6
41	59:18:0460101:229	Пермский край, Добрянский район, д Ельники	-	-	Для садоводства и огородничества	1500+/-14	1500
42	59:18:0460101:23	край Пермский, г. Добрянка, д.Ельники, с/т "Ельники" участок № 23	-	-	Для садоводства	400	400
43	59:18:0460101:25	Пермский край, г. Добрянка, д.Ельники, с/т "Ельники" участок № 25	-	Частная собственность	Для садоводства	363+/-4	363
44	59:18:0460101:26	Пермский край, г. Добрянка, д. Ельники, с/т "Ельники", участок № 26	-	-	Для садоводства	714+/-9	714
45	59:18:0460101:28	край Пермский, г. Добрянка,	-	Частная собственность	для ведения садоводства	505+/-4.64	505



1	2	3	4	5	6	7	8
		д.Ельники, с/т "Ельники" участок № 28					
46	59:18:0460101:29	Пермский край, г. Добрянка, д. Ельники, с/т "Ельники", участок № 29	-	-	Для садоводства	510+/-8	510
47	59:18:0460101:3	Пермский край, г. Добрянка, д. Ельники, с/т "Ельники", участок № 3	-	-	Для садоводства	534+/-8	534
48	59:18:0460101:30	Пермский край, Добрянский район, Краснослудское с/п, д. Ельники, с/т "Ельники", участок №30	-	Частная собственность	Для садоводства	604+/-9	604
49	59:18:0460101:31	Пермский край, Добрянский район, д. Ельники, с/т "Ельники", участок № 31	-	-	Для садоводства	568+/-8	568
50	59:18:0460101:32	Российская Федерация, Пермский край, г.о. Добрянский, д Ельники, ул Центральная, з/у 17	-	-	Для индивидуального жилищного строительства	1046.45+/- 22.14	1046.45
51	59:18:0460101:33	край Пермский, г. Добрянка,	-	Частная собственность	Для садоводства	727	727



1	2	3	4	5	6	7	8
		д.Ельники, с/т "Ельники" участок № 33					
52	59:18:0460101:35	край Пермский, г. Добрянка, д.Ельники, с/т "Ельники" участок № 35	-	-	Для садоводства	1100	1100
53	59:18:0460101:36	край Пермский, г. Добрянка, д.Ельники, с/т "Ельники" участок № 36	-	-	Для садоводства	800	800
54	59:18:0460101:37	Пермский край, г. Добрянка, д.Ельники, с/т "Ельники", участок №37	-	Частная собственность	Для садоводства	1087+/-12	1087
55	59:18:0460101:38	Российская Федерация, Пермский край, г.о. Добрянский, д. Ельники, ул. Центральная, з/у 19	-	Частная собственность	Для ведения садоводства	500	500
56	59:18:0460101:4	Пермский край, Добрянский район, Краснослудское с/п, д. Ельники, с/т "Ельники", участок № 4	-	Частная собственность	Для садоводства	909+/-11	909
57	59:18:0460101:40	край Пермский, г. Добрянка,	-	-	Для садоводства	600	600



1	2	3	4	5	6	7	8
		д.Ельники, с/т "Ельники" участок № 40					
58	59:18:0460101:409	Пермский край, Добрянский район, Краснослудское сельское поселение, д. Ельники	-	-	Для садоводства	1000+/-22	1000
59	59:18:0460101:41	край Пермский, г. Добрянка, Краснослудский с/с, д.Ельники, с/т "Ельники" участок № 41	-	-	Для ведения садоводства	600	600
60	59:18:0460101:42	Пермский край, г. Добрянка, д. Ельники, с/т "Ельники", участок № 42	-	-	Для садоводства	500	500
61	59:18:0460101:43	Пермский край, г. Добрянка, д. Ельники, с/т "Ельники", участок № 43	-	Частная собственность	Для садоводства	723+/-9	723
62	59:18:0460101:47	Пермский край, г. Добрянка, д. Ельники, с/т "Ельники" участок № 47	-	Частная собственность	Для садоводства	544+/-4.7	544
63	59:18:0460101:477	Пермский край, Добрянский район, Краснослудское с/п,	-	Частная собственность	Для садоводства	196+/-5	196



1	2	3	4	5	6	7	8
		д.Ельники, с/т Ельники, участок № 14					
64	59:18:0460101:478	Пермский край, Добрянский район, Краснослудское с/п, д.Ельники, с/т Ельники, участок №14	-	-	Для садоводства	540+/-8	540
65	59:18:0460101:48	Пермский край, г. Добрянка, д. Ельники, с/т "Ельники", участок № 48	-	Частная собственность	Для садоводства	617+/-49.73	617
66	59:18:0460101:480	Пермский край, Добрянский район, Краснослудское с/п, д. Ельники, ул. Центральная, д.18	-	Частная собственность	Индивидуальное жилищное строительство (расширение основного земельного участка с кадастровым номером 59:18:0460101:91)	386+/-7	386
67	59:18:0460101:484	Пермский край, Добрянский район, Краснослудское с/п, д. Ельники	-	Частная собственность	Индивидуальные жилые дома	1000+/-11	1000
68	59:18:0460101:486	Пермский край, Добрянский район, Краснослудское с/п, д. Ельники	-	Частная собственность	Садовые участки, предназначенные для выращивания овощных культур, садовых деревьев и кустарников без использования пестицидов, с правом	1183+/-12	1183
69	59:18:0460101:492	Пермский край, Добрянский район, д.Ельники	-	Частная собственность	Для садоводства и огородничества	800+/-10	800



1	2	3	4	5	6	7	8
70	59:18:0460101:496	Пермский край, Добрянский район, Краснослуское с/п, д. Ельники	-	-	Для садоводства и огородничеств	774+/-10	774
71	59:18:0460101:5	Пермский край, Добрянский район, д. Ельники, с/т "Ельники" участок № 5	-	Частная собственность	Для садоводства	994+/-11	994
72	59:18:0460101:50	Пермский край, Добрянский район, д. Ельники, с/т "Ельники", участок № 50	-	Частная собственность	Для садоводства	629+/-18	629
73	59:18:0460101:52	Пермский край, г. Добрянка, Краснослудское с/п, д. Ельники	-	-	Для садоводства	833+/-57.78	833
74	59:18:0460101:53	край Пермский, г. Добрянка, д.Ельники, с/т "Ельники" участок № 53	-	-	для ведения садоводства	886.3	886.3
75	59:18:0460101:54	край Пермский, г. Добрянка, д.Ельники, с/т "Ельники" участок № 54	-	-	Для садоводства	1084.54+/- 18.52	1084.54
76	59:18:0460101:55	Пермский край, Добрянский район, д. Ельники, с/т "Ельники", участок	-	Частная собственность	Для садоводства	521+/-8	521



1	2	3	4	5	6	7	8
		№ 55					
77	59:18:0460101:56	Пермский край, г. Добрянка, д. Ельники, Краснослудское с/п	-	Частная собственность	Для садоводства	934+/-11	934
78	59:18:0460101:57	Пермский край, р-н Добрянский, с/п Краснослудское, д. Ельники, с/т "Ельники", уч. № 57	-	-	Для ведения садоводства	839.6	839.6
79	59:18:0460101:58	Пермский край, г. Добрянка, д. Ельники, Краснослудский с/с	-	Частная собственность	Для садоводства	755+/-6	755
80	59:18:0460101:59	Пермский край, г. Добрянка, д. Ельники, с/т "Ельники" участок № 59	-	-	Индивидуальные жилые дома	716+/-9	716
81	59:18:0460101:6	Пермский край, г. Добрянка, д.Ельники, с/т "Ельники" участок №6	-	Частная собственность	Индивидуальные жилые дома	669+/-7	669
82	59:18:0460101:60	Пермский край, Добрянский район, д.Ельники, с/т "Ельники", уч. 60	-	Частная собственность	Для садоводства	653+/-9	653
83	59:18:0460101:608	Пермский край, Добрянский р-н, Краснослудское с/п, д. Ельники, ул.	-	Частная собственность	Индивидуальные жилые дома	977+/-7	977



1	2	3	4	5	6	7	8
		Центральная					
84	59:18:0460101:609	Пермский край, Добрянский р-н, Краснослудское с/п, д. Ельники, ул. Центральная	-	Частная собственность	Индивидуальные жилые дома	976+/-7	976
85	59:18:0460101:61	край Пермский, г. Добрянка, д.Ельники, с/т "Ельники" участок № 61	-	-	Для садоводства	600	600
86	59:18:0460101:612	Пермский край, Добрянский район, д. Ельники, ул. Центральная	-	-	Индивидуальные жилые дома	788+/-6	788
87	59:18:0460101:616	Российская Федерация, Пермский край, г.о. Добрянский, д Ельники, ул Центральная, з/у 16	-	Частная собственность	Индивидуальные жилые дома	1200+/-12	1200
88	59:18:0460101:617	Пермский край, Добрянский городской округ, д. Ельники, ул. Центральная	-	Частная собственность	Для садоводства	914+/-11	914
89	59:18:0460101:619	Пермский край, г.о. Добрянский, д. Ельники, ул. Центральная	-	Частная собственность	Для индивидуального жилищного строительства	742+/-5	742
90	59:18:0460101:621	Пермский край, г.о.Добрянский,	-	Частная собственность	Для индивидуального жилищного строительства	1060+/-10	1060



1	2	3	4	5	6	7	8
		Краснослудское с/пос, д. Ельники					
91	59:18:0460101:622	Пермский край, г.о. Добрянский, д. Ельники, садоводческое товарищество "Ельники", уч. №51	-	Частная собственность	для садоводства	736+/-5.61	736
92	59:18:0460101:624	Пермский край, г.о. Добрянский, д. Ельники	-	Частная собственность	индивидуальные жилые дома	2750+/-10	2750
93	59:18:0460101:625	Пермский край, г.о. Добрянский, д. Ельники	-	Частная собственность	Для ведения личного подсобного хозяйства	1250+/-7	1250
94	59:18:0460101:628	Для индивидуального жилищного строительства	-	Частная собственность	Для индивидуального жилищного строительства	1190+/-8	1190
95	59:18:0460101:63	Пермский край, г. Добрянка, д.Ельники, с/т "Ельники" участок № 10	-	Частная собственность	Для садоводства	787+/-10	787
96	59:18:0460101:64	край Пермский, г. Добрянка, д.Ельники, с/т "Ельники" участок № 64	-	Частная собственность	Для садоводства	900	900
97	59:18:0460101:65	край Пермский, г. Добрянка, д.Ельники, с/т "Ельники" участок	-	Частная собственность	Для садоводства	700	700



1	2	3	4	5	6	7	8
		№ 65					
98	59:18:0460101:66	край Пермский, г. Добрянка, д.Ельники, с/т "Ельники" участок № 66	-	-	Для садоводства	600	600
99	59:18:0460101:67	Пермский край, Добрянский район, с/п Краснослудское, д. Ельники, ул. Центральная, д. 8	-	-	Индивидуальное жилищное строительство	879+/-10	879
100	59:18:0460101:68	край Пермский, г. Добрянка, д.Ельники, с/т "Ельники" участок № 68	-	-	Для ведения садоводства	500	500
101	59:18:0460101:7	край Пермский, г. Добрянка, д.Ельники, с/т "Ельники" участок № 7	-	-	Для садоводства	700	700
102	59:18:0460101:70	край Пермский, г. Добрянка, д.Ельники, с/т "Ельники" участок № 70	-	-	Для садоводства	1100	1100
103	59:18:0460101:71	край Пермский, г. Добрянка, д.Ельники, с/т "Ельники" участок № 71	-	-	Для садоводства	500	500
104	59:18:0460101:73	край Пермский, р-н	-	-	Для садоводства	1039+/-23	1039



1	2	3	4	5	6	7	8
		Добрянский, с/п Краснослудское, д. Ельники, снт Ельники, Участок 73					
105	59:18:0460101:76	край Пермский, г. Добрянка, д.Ельники, с/т "Ельники" участок № 76	-	-	Для ведения садоводства	900	900
106	59:18:0460101:77	Пермский край, г. Добрянка, д.Ельники, с/т "Ельники" участок № 77	-	Частная собственность	Для садоводства	797+/-10	797
107	59:18:0460101:78	край Пермский, р-н Добрянский, с/п Краснослудское, д. Ельники	-	-	Для садоводства и огородничества	1593+/-28	1593
108	59:18:0460101:79	край Пермский, г. Добрянка, д.Ельники, с/т "Ельники" участок № 79	-	-	Для садоводства	816.17+/-17.15	816.17
109	59:18:0460101:8	край Пермский, г. Добрянка, д.Ельники, с/т "Ельники" участок № 8	-	Частная собственность	Для садоводства	701+/-11.59	701
110	59:18:0460101:80	Пермский край, г. Добрянка, Краснослудское с/п, д. Ельники	-	-	Для садоводства	644+/-9	644



1	2	3	4	5	6	7	8
111	59:18:0460101:83	Пермский край, г. Добрянка, д. Ельники, с/т "Ельники", участок № 83	-	Частная собственность	Для садоводства	720+/-9	720
112	59:18:0460101:84	край Пермский, р-н Добрянский, д.Ельники, с/т "Ельники", участок № 84	-	Частная собственность	Для садоводства	682+/-14	682
113	59:18:0460101:85	Пермский край, г. Добрянка, д. Ельники, с/т "Ельники" участок № 85	-	Частная собственность	садовые участки, предназначенные для выращивания овощных культур, садовых деревьев и кустарников без использования пестицидов, с правом возведения хозяйственных строений и сооружений, садовых и дачных домов	741+/-10	741
114	59:18:0460101:86	Пермский край, г. Добрянка, д. Ельники, с/т "Ельники" участок № 86	-	Частная собственность	Для садоводства	1 038.00+/-11.00	1038
115	59:18:0460101:87	Пермский край, г. Добрянка, д.Ельники, с/т "Ельники", участок № 87	-	-	Для садоводства	658+/-5.13	658
116	59:18:0460101:88	край Пермский, г. Добрянка, д.Ельники, с/т	-	Частная собственность	Для ведения садоводства	700	700



1	2	3	4	5	6	7	8
		"Ельники" участок № 88					
117	59:18:0460101:91	Пермский край, р-н Добрянский, с/п Краснослудское, д. Ельники, ул. Центральная, д. 18	-	Частная собственность	Индивидуальное жилищное строительство	800+/-20	800
118	59:18:0460101:92	Пермский край, р-н Добрянский, с/п Краснослудское, д. Ельники, ул. Центральная, д. 18	-	Частная собственность	Индивидуальное жилищное строительство	974+/-22	974
119	59:18:0460101:94	край Пермский, г. Добрянка, д.Ельники, с/т "Ельники" участок № 94	-	-	Для садоводства	671+/-9	671
120	59:18:0460101:95	Пермский край, г. Добрянка, д. Ельники, с/т "Ельники" участок № 95	-	Частная собственность	Для садоводства	528+/-8	528
121	59:18:0460101:97	Пермский край, г. Добрянка, д. Ельники, с/т "Ельники" участок № 97	-	-	Индивидуальные жилые дома	841+/-8	841
122	59:18:0460101:98	Российская Федерация, Пермский край, г.о. Добрянский, д. Ельники, ул	-	Частная собственность	Для садоводства	600	600



1	2	3	4	5	6	7	8
		Центральная, з/у 7					
123	59:18:0460101:99	Пермский край, г. Добрянка, д.Ельники, с/т "Ельники" участок № 99	-	-	Для индивидуального жилищного строительства	650+/-5.45	650
124	59:18:3630202:1775	Пермский край, Добрянский район, Краснослудское с/п	-	Частная собственность	Для ведения садоводства и огородничества	500+/-8	500
125	59:18:3630202:1963	Пермский край, Добрянский район	-	-	Для промышленных целей	2+/-0.5	2
126	59:18:3630202:2399	Пермский край, Добрянский район, с/п Краснослудское, ООО "Совхоз "Всходы", ур. "Ниже Линии"	-	-	Для садоводства	2500+/-53	2500
127	59:18:3630202:2496	Пермский край, Добрянский район, Краснослудское сельское поселение, в районе д. Ельники	-	-	Садоводство	820+/-10	820
128	59:18:3630202:2497	Пермский край, Добрянский район, Краснослудское сельское поселение, в районе д. Ельники	-	-	Садоводство	180+/-5	180
129	59:18:3630202:2498	Пермский край, Добрянский район, Краснослудское с/п, ООО "Совхоз "Всходы", ур. "Ниже	-	-	Садоводство	1154+/-12	1154



1	2	3	4	5	6	7	8
		Линии"					
130	59:18:3630202:2499	ООО "Совхоз "Всходы", ур. "Ниже Линии"	-	Частная собственность	Садоводство	1307+/-13	1307
131	59:18:3630202:2500	Пермский край, Добрянский район, Краснослудское с/п, ООО "Совхоз "Всходы", ур. "Ниже Линии"	-	-	Садоводство	100+/-4	100
132	59:18:3630202:2501	Пермский край, Добрянский район, Краснослудское с/п, ООО "Совхоз "Всходы", ур. "Ниже Линии"	-	-	Садоводство	137+/-4	137
133	59:18:3630202:2502	Пермский край, Добрянский район, Краснослудское с/п, ООО "Совхоз "Всходы", ур. "Ниже Линии"	-	-	Садоводство	796+/-10	796
134	59:18:3630202:3481	Пермский край, г.о. Добрянский, г. Добрянка, в районе д. Ельники	-	Частная собственность	Садоводство	899+/-21	899
135	59:18:3630202:3493	Пермский край, Добрянский городской округ, в районе д. Ельники	-	Частная собственность	Садоводство	875+/-10	875
136	59:18:3630202:426	Пермский край, Добрянский район,	-	-	Для ведения личного подсобного хозяйства	2802+/-19	2802



1	2	3	4	5	6	7	8
		Краснослудское с/п, вблизи д. Ельники					



2. ФОРМИРУЕМЫЕ ЗЕМЕЛЬНЫЕ УЧАСТКИ

Проектом межевания предлагается:

1) Образовать за счет неразграниченных земель, находящихся в муниципальной собственности, 8 земельных участка, разной площади, с видом разрешенного использования: Для ведения садоводства.

2) Образовать за счет неразграниченных земель, находящихся в муниципальной собственности, 2 земельных участка, разной площади, с видом разрешенного использования: Коммунальное обслуживание.

3) Уточнить местоположение 103 земельных участка.

4) Ликвидирован 41 земельный участок.

5) Образовать путем перераспределения ликвидируемых земельных участков и не разграниченных земель 36 земельный участок, разной площади.

6) Образовать за счет неразграниченных земель, находящихся в муниципальной собственности, земельный участок с условными номерами :ЗУ48, общей площадью 17720 кв. м. с видом разрешенного использования: Земельные участки (территории) общего пользования в зоне озелененных территорий общего пользования, д. Ельники, Добрянский городской округ, Пермский край (Р1).

7) Образовать путем перераспределения земельного участка с кадастровым номером: 59:18:0460101:480 и не разграниченных земель, земельный участок с условным номером :ЗУ47, площадью 8730 кв.м, под дорогами с видом разрешенного использования: Земельные участки (территории) общего пользования в зоне застройки индивидуальными жилыми домами, д. Ельники, Добрянский городской округ, Пермский край - (Ж4).

8) Образовать путем перераспределения земельных участков с кадастровыми номерами: 59:18:3630202:2500, 59:18:3630202:2501 и не разграниченных земель, земельный участок с условным номером :ЗУ49, площадью 17899 кв.м, под дорогами с видом разрешенного использования: Земельные участки (территории) общего пользования (дорога).

Перечень и площади образуемых и ликвидируемых земельных участков представлены в таблицах 2.

А также проектом межевания предлагается установить красные линии. Ведомость координат представлена на Разбивочном чертеже красных линии и в ведомости координат проекта.

Кроме того проектом межевания предлагается провести работы по изменению границ территориальных и функциональных зон, с целью исключения пересечений уточняемых земельных участков с существующими границами территориальных зон.



Таблица 2. Экспликация образуемых и изменяемых земельных участков

№	Кадастровый/условный номер земельного участка на чертеже	Адрес	Землепользователь	Площадь по проекту кв.м	Вид разрешенного использования	Примечание
1	2	3	4	5	6	7
1	59:18:0460101:1	край Пермский, район Добрянский, г. Добрянка, д.Ельники, с/т "Ельники" участок № 2	-	500	Для ведения садоводства	Ликвидирован
2	ЗУ2	Пермский край, Добрянский Г/О, д.Ельники	-	673	Для ведения садоводства	Образован путем перераспределения ЗУ с КН 59:18:0460101:1 и не разграниченных земель
3	59:18:0460101:10	край Пермский, г. Добрянка, д. Ельники, с/т "Ельники" участок № 63	-	1003	Для ведения садоводства	Уточнение
4	59:18:0460101:100	Пермский край, г. Добрянка, д.Ельники, с/т "Ельники" участок № 100	-	542	Для садоводства	Уточнение
5	59:18:0460101:102	Пермский край, г. Добрянка, д. Ельники, Краснослудский с/с, с/т "Ельники", участок 98	-	716	Для садоводства	Уточнение
6	59:18:0460101:103	край Пермский, г. Добрянка, СНТ "Ельники" участок №	-	462	Для садоводства	Уточнение



1	2	3	4	5	6	7
		103				
7	59:18:0460101:104	Пермский край, г. Добрянка, д. Ельники, с/т "Ельники", участок № 104	-	777	Для садоводства	Уточнение
8	59:18:0460101:105	край Пермский, г. Добрянка, д.Ельники, с/т "Ельники" участок № 105	-	635	Для садоводства	Уточнение
9	59:18:0460101:107	край Пермский, г. Добрянка, д.Ельники, с/т "Ельники" участок № 107	-	922	Для садоводства	Уточнение
10	59:18:0460101:108	Пермский край, г. Добрянка, д. Ельники, с/т "Ельники" участок № 108	-	851	Для садоводства	Уточнение
11	59:18:0460101:109	край Пермский, г. Добрянка, д.Ельники, с/т "Ельники" участок № 109	-	1084	Для садоводства	Уточнение
12	59:18:0460101:11	Пермский край, г. Добрянка, д.Ельники, с/т "Ельники" участок № 11	-	750	Для садоводства	Уточнение
13	59:18:0460101:110	Пермский край, г. Добрянка, д. Ельники, Краснослудский с/с	-	1184	Для садоводства	Уточнение
14	59:18:0460101:111	Российская Федерация, Пермский край, р-н Добрянский, с.п. Краснослудское,	-	556	Для садоводства	Уточнение



1	2	3	4	5	6	7
		д. Ельники, садовое товарищество "Ельники", уч. № 111				
15	59:18:0460101:113	Пермский край, Добрянский район, Краснослудское с/п, СНТ «Ельники», уч.113	-	721	Для садоводства	Уточнение
16	59:18:0460101:114	Пермский край, Добрянский район, г. Добрянка, Краснослудское с/п, с/т "Ельники" участок № 114	-	644	Для садоводства	Уточнение
17	59:18:0460101:115	Пермский край, г. Добрянка, д.Ельники, с/т "Ельники" участок № 115	-	591	Для садоводства	Уточнение
18	59:18:0460101:117	Пермский край, г. Добрянка, д. Ельники, с/т "Ельники", участок № 117	-	689	Для садоводства	Уточнение
19	59:18:0460101:118	край Пермский, г. Добрянка, д.Ельники, с/т "Ельники" участок № 118	-	932	Для садоводства	Уточнение
20	59:18:0460101:119	Пермский край, г. Добрянка, д.Ельники, с/т "Ельники" участок № 119	-	1000	Для садоводства	Ликвидирован
21	ЗУ39	Пермский край, Добрянский Г/О,	-	1106	Для ведения садоводства	Образован путем



1	2	3	4	5	6	7
		д.Ельники				перераспределения ЗУ с КН 59:18:0460101:119 и не разграниченных земель
22	ЗУ40	Пермский край, Добрянский Г/О, д.Ельники	-	457	Для ведения садоводства	Образован за счет не разграниченных земель
23	59:18:0460101:123	Пермский край, г. Добрянка, д. Ельники, Краснослудский с/с	-	1168	Для ведения садоводства	Уточнение
24	59:18:0460101:124	Пермский край, г. Добрянка, Краснослудское с/п, д. Ельники		1153	Для ведения садоводства	Уточнение
25	59:18:0460101:125	Пермский край, Добрянский район, с/п Краснослудское, в районе дер. Ельники	-	1200	Для садоводства и строительства жилого дома	Ликвидирован
26	ЗУ42	Пермский край, Добрянский Г/О, д.Ельники	-	1327	Для садоводства и строительства жилого дома	Образован путем перераспределения ЗУ с КН 59:18:0460101:125 и не разграниченных земель
27	59:18:0460101:126	Пермский край, г. Добрянка, д. Ельники, Краснослудский с/с	-	901	Для ведения садоводства	Уточнение
28	59:18:0460101:128	Пермский край, г. Добрянка, д. Ельники, Краснослудское с/п	-	659.00	Для ведения садоводства	Ликвидирован
29	ЗУ38	Пермский край,	-	745	Для ведения садоводства	Образован путем



1	2	3	4	5	6	7
		Добрянский Г/О, д.Ельники				перераспределения ЗУ с КН 59:18:0460101:128 и не разграниченных земель
30	59:18:0460101:129	Пермский край, г. Добрянка, Краснослудское с/п, д. Ельники	-	697	Индивидуальные жилые дома	Уточнение
31	59:18:0460101:13	край Пермский, р-н Добрянский, с/п Краснослудское, д. Ельники, с/т "Ельники", участок № 98	-	530	Для ведения садоводства	Уточнение
32	59:18:0460101:130	Пермский край, г. Добрянка, д. Ельники, с/с Краснослудский	-	600.00	Для ведения садоводства	Без изменений
33	59:18:0460101:132	край Пермский, Добрянский р-н, Краснослудское с/п, д. Ельники	-	619	Для садоводства и огородничества	Уточнение
34	59:18:0460101:133 (ЕЗ 59:18:0460101:89)	край Пермский, г. Добрянка, д.Ельники, с/т "Ельники" участок № 89	Юдкина В.Ф.	478	Садоводство	Ликвидирован
35	59:18:0460101:134 (ЕЗ 59:18:0460101:89)	край Пермский, г. Добрянка, д.Ельники, с/т "Ельники" участок № 89	Юдкина В.Ф.	115	Садоводство	Ликвидирован
36	ЗУ9	Пермский край, Добрянский Г/О,	Юдкина В.Ф.	666	Для ведения садоводства	Образован путем перераспределения ЗУ с



1	2	3	4	5	6	7
		д.Ельники				КН 59:18:0460101:133, 59:18:0460101:134 и не разграниченных земель
37	59:18:0460101:15	край Пермский, р-н Добрянский, д.Ельники, с/т "Ельники" участок № 15	-	800	Для садоводства	Ликвидирован
38	ЗУ13	Пермский край, Добрянский Г/О, д.Ельники	-	899	Для ведения садоводства	Образован путем перераспределения ЗУ с КН 59:18:0460101:15 и не разграниченных земель
39	59:18:0460101:16	край Пермский, г. Добрянка, д.Ельники, с/т "Ельники" участок № 16	-	700	Для садоводства	Ликвидирован
40	ЗУ14	Пермский край, Добрянский Г/О, д.Ельники	-	805	Для ведения садоводства	Образован путем перераспределения ЗУ с КН 59:18:0460101:16 и не разграниченных земель
41	59:18:0460101:17	край Пермский, г. Добрянка, д.Ельники, с/т "Ельники" участок № 17	-	636	Для садоводства	Уточнение
42	59:18:0460101:18	Пермский край, г. Добрянка, д. Ельники, с/т "Ельники" участок № 18	-	568	Для садоводства	Уточнение
43	59:18:0460101:19	край Пермский, г.	-	600	Для садоводства	Ликвидирован



1	2	3	4	5	6	7
		Добрянка, д.Ельники, с/т "Ельники" участок № 19				
44	ЗУ15	Пермский край, Добрянский Г/О, д.Ельники	-	708	Для ведения садоводства	Образован путем перераспределения ЗУ с КН 59:18:0460101:19 и не разграниченных земель
45	59:18:0460101:2	край Пермский, г. Добрянка, д. Ельники, Краснослудский с/с	-	605	Для садоводства	Уточнение
46	59:18:0460101:20	Пермский край, г. Добрянка, д.Ельники, с/т "Ельники" участок № 20	-	577	Для садоводства	Уточнение
47	59:18:0460101:21	край Пермский, г. Добрянка, д.Ельники, с/т "Ельники" участок № 21	-	500	Для садоводства	Ликвидирован
48	ЗУ16	Пермский край, Добрянский Г/О, д.Ельники	-	609	Для ведения садоводства	Образован путем перераспределения ЗУ с КН 59:18:0460101:21 и не разграниченных земель
49	59:18:0460101:22	Пермский край, Добрянский район, д. Ельники, с/т "Ельники", участок № 22	-	606	Для индивидуального жилищного строительства	Уточнение
50	59:18:0460101:225	Пермский край, Добрянский район, д. Ельники	-	985	Для ведения садоводства и огородничества	Уточнение



1	2	3	4	5	6	7
51	59:18:0460101:228 (многоконтурный)	Пермский край, Добрянский район, Краснослудское сельское поселение, д. Ельники, ЭСК "Полазна" ВЛ-6 кВ ф Бобки от оп. 129 до ТП №208	-	6	Под объекты инженерного оборудования электроснабжения (под опорами №№ 1-5 ВЛ-6 кВ ф. Бобки от оп.129 до ТП №208, входящей в состав ЭСК "Полазна", принадлежащего ОАО "МРСК Урала"	Без изменений
52	59:18:0460101:229	Пермский край, Добрянский район, д Ельники	-	1468	Для садоводства и огородничества	Уточнение
53	59:18:0460101:23	край Пермский, г. Добрянка, д.Ельники, с/т "Ельники" участок № 23	-	400	Для садоводства	Ликвидирован
54	ЗУ17	Пермский край, Добрянский Г/О, д.Ельники	-	473	Для ведения садоводства	Образован путем перераспределения ЗУ с КН 59:18:0460101:23 и не разграниченных земель
55	59:18:0460101:24	край Пермский, г. Добрянка, д.Ельники, с/т "Ельники" участок № 24	-	450	Для садоводства	Ликвидирован
56	ЗУ18	Пермский край, Добрянский Г/О, д.Ельники	-	573	Для ведения садоводства	Образован путем перераспределения ЗУ с КН 59:18:0460101:24 и не разграниченных земель
57	59:18:0460101:25	Пермский край, г.	-	346	Для садоводства	Уточнение



1	2	3	4	5	6	7
		Добрянка, д.Ельники, с/т "Ельники" участок № 25				
58	59:18:0460101:26	Пермский край, г. Добрянка, д. Ельники, с/т "Ельники", участок № 26	-	710	Для садоводства	Уточнение
59	59:18:0460101:27	край Пермский, г. Добрянка, д.Ельники, с/т "Ельники", участок № 27	-	1000	Для садоводства	Ликвидирован
60	ЗУ19	Пермский край, Добрянский Г/О, д.Ельники	-	894	Для ведения садоводства	Образован путем перераспределения ЗУ с КН 59:18:0460101:27 и не разграниченных земель
61	59:18:0460101:28	край Пермский, г. Добрянка, д.Ельники, с/т "Ельники" участок № 28	-	505	для ведения садоводства	Ликвидирован
62	ЗУ20	Пермский край, Добрянский Г/О, д.Ельники	-	720	Для ведения садоводства	Образован путем перераспределения ЗУ с КН 59:18:0460101:28 и не разграниченных земель
63	59:18:0460101:29	Пермский край, г. Добрянка, д. Ельники, с/т "Ельники", участок № 29	-	510	Для садоводства	Ликвидирован
64	ЗУ21	Пермский край,	-	606	Для ведения садоводства	Образован путем



1	2	3	4	5	6	7
		Добрянский Г/О, д.Ельники				перераспределения ЗУ с КН 59:18:0460101:29 и не разграниченных земель
65	59:18:0460101:3	Пермский край, г. Добрянка, д. Ельники, с/т "Ельники", участок № 3	-	534	Для садоводства	Ликвидирован
66	ЗУЗ	Пермский край, Добрянский Г/О, д.Ельники	-	647	Для ведения садоводства	Образован путем перераспределения ЗУ с КН 59:18:0460101:3 и не разграниченных земель
67	59:18:0460101:30	Пермский край, Добрянский район, Краснослудское с/п, д. Ельники, с/т "Ельники", участок №30	-	602	Для садоводства	Уточнение
68	59:18:0460101:31	Пермский край, Добрянский район, д. Ельники, с/т "Ельники", участок № 31	-	573	Для садоводства	Уточнение
69	59:18:0460101:32	Российская Федерация, Пермский край, г.о. Добрянский, д Ельники, ул Центральная, з/у 17	-	1046	Для индивидуального жилищного строительства	Уточнение
70	59:18:0460101:33	край Пермский, г. Добрянка, д.Ельники, с/т "Ельники" участок	-	722	Для садоводства	Уточнение



1	2	3	4	5	6	7
		№ 33				
71	59:18:0460101:34	край Пермский, г. Добрянка, д.Ельники, с/т "Ельники" участок № 34	-	600	Для садоводства	Ликвидирован
72	ЗУ22	Пермский край, Добрянский Г/О, д.Ельники	-	806	Для ведения садоводства	Образован путем перераспределения ЗУ с КН 59:18:0460101:34 и не разграниченных земель
73	59:18:0460101:35	край Пермский, г. Добрянка, д.Ельники, с/т "Ельники" участок № 35	-	1042	Для садоводства	Уточнение
74	59:18:0460101:36	край Пермский, г. Добрянка, д.Ельники, с/т "Ельники" участок № 36	-	824	Для садоводства	Уточнение
75	59:18:0460101:37	Пермский край, г. Добрянка, д.Ельники, с/т "Ельники", участок №37	-	1094	Для садоводства	Уточнение
76	59:18:0460101:38	Российская Федерация, Пермский край, г.о. Добрянский, д. Ельники, ул. Центральная, з/у 19	-	500	Для ведения садоводства	Ликвидирован
77	ЗУ23	Пермский край, Добрянский Г/О, д.Ельники	-	600	Для ведения садоводства	Образован путем перераспределения ЗУ с КН 59:18:0460101:38 и



1	2	3	4	5	6	7
						не разграниченных земель
78	59:18:0460101:4	Пермский край, Добрянский район, Краснослудское с/п, д. Ельники, с/т "Ельники", участок № 4	-	942	Для садоводства	Уточнение
79	59:18:0460101:40	край Пермский, г. Добрянка, д.Ельники, с/т "Ельники" участок № 40	-	589	Для садоводства	Уточнение
80	59:18:0460101:409	Пермский край, Добрянский район, Краснослудское сельское поселение, д. Ельники	-	946	Для садоводства	Уточнение
81	59:18:0460101:41	край Пермский, г. Добрянка, Краснослудский с/с, д.Ельники, с/т "Ельники" участок № 41	-	600	Для ведения садоводства	Ликвидирован
82	ЗУ24	Пермский край, Добрянский Г/О, д.Ельники	-	536	Для ведения садоводства	Образован путем перераспределения ЗУ с КН 59:18:0460101:41 и не разграниченных земель
83	59:18:0460101:42	Пермский край, г. Добрянка, д. Ельники, с/т "Ельники",	-	453	Для садоводства	Уточнение



1	2	3	4	5	6	7
		участок № 42				
84	59:18:0460101:43	Пермский край, г. Добрянка, д. Ельники, с/т "Ельники", участок № 43	-	742	Для садоводства	Уточнение
85	ЗУ25	Пермский край, Добрянский Г/О, д.Ельники	-	667	Для ведения садоводства	Образован за счет не разграниченных земель
86	59:18:0460101:46	край Пермский, г. Добрянка, д.Ельники, с/т "Ельники" участок № 46	-	400	Для садоводства	Ликвидирован
87	ЗУ26	Пермский край, Добрянский Г/О, д.Ельники	-	535	Для ведения садоводства	Образован путем перераспределения ЗУ с КН 59:18:0460101:46 и не разграниченных земель
88	59:18:0460101:47	Пермский край, г. Добрянка, д. Ельники, с/т "Ельники" участок № 47	-	542	Для садоводства	Уточнение
89	59:18:0460101:477	Пермский край, Добрянский район, Краснослудское с/п, д.Ельники, с/т Ельники, участок № 14	-	195	Для садоводства	Уточнение
90	59:18:0460101:478	Пермский край, Добрянский район, Краснослудское с/п, д.Ельники, с/т	-	531	Для садоводства	Уточнение



1	2	3	4	5	6	7
		Ельники, участок №14				
91	59:18:0460101:48	Пермский край, г. Добрянка, д. Ельники, с/т "Ельники", участок № 48	-	614	Для садоводства	Уточнение
92	59:18:0460101:480	Пермский край, Добрянский район, Краснослудское с/п, д. Ельники, ул. Центральная, д.18	-	386	Индивидуальное жилищное строительство (расширение основного земельного участка с кадастровым номером 59:18:0460101:91)	Ликвидирован
93	59:18:0460101:484	Пермский край, Добрянский район, Краснослудское с/п, д. Ельники	-	1033	Индивидуальные жилые дома	Уточнение
94	59:18:0460101:486	Пермский край, Добрянский район, Краснослудское с/п, д. Ельники	-	1183	Садовые участки, предназначенные для выращивания овощных культур, садовых деревьев и кустарников без использования пестицидов, с правом	Ликвидирован
95	ЗУ43	Пермский край, Добрянский Г/О, д.Ельники	-	1985	Садовые участки, предназначенные для выращивания овощных культур, садовых деревьев и кустарников без использования пестицидов, с правом	Образован путем перераспределения ЗУ с КН 59:18:0460101:486 и не разграниченных земель
96	59:18:0460101:49	Пермский край, г. Добрянка, д.Ельники, с/т "Ельники" участок	-	700	Для садоводства	Ликвидирован



1	2	3	4	5	6	7
		№ 49				
97	ЗУ27	Пермский край, Добрянский Г/О, д.Ельники	-	623	Для ведения садоводства	Образован путем перераспределения ЗУ с КН 59:18:0460101:49 и не разграниченных земель
98	59:18:0460101:492	Пермский край, Добрянский район, д.Ельники	-	800	Для садоводства и огородничества	Ликвидирован
99	ЗУ1	Пермский край, Добрянский Г/О, д.Ельники	-	1139	Для садоводства и огородничества (После уточнением местоположения земельного участка попадает в 2 территориальные зоны. ПМТ рекомендует провести работ по внесению изменений в ПЗЗ Добрянского Г/О с целью отнесения земельного участка к одной территориальной зоне: Зоне застройки индивидуальными жилыми домами (Ж4)	Образован путем перераспределения ЗУ с КН 59:18:0460101:492 и не разграниченных земель
100	59:18:0460101:496	Пермский край, Добрянский район, Краснослуское с/п, д. Ельники	-	788	Для садоводства и огородничеств	Уточнение
101	59:18:0460101:5	Пермский край, Добрянский район, д. Ельники, с/т "Ельники" участок № 5	-	1025	Для садоводства	Уточнение



1	2	3	4	5	6	7
102	59:18:0460101:50	Пермский край, Добрянский район, д. Ельники, с/т "Ельники", участок № 50	-	645	Для садоводства	Уточнение
103	59:18:0460101:52	Пермский край, г. Добрянка, Краснослудское с/п, д. Ельники	-	897	Для садоводства	Уточнение
104	59:18:0460101:53	край Пермский, г. Добрянка, д.Ельники, с/т "Ельники" участок № 53	-	860	Для ведения садоводства	Уточнение
105	59:18:0460101:54	край Пермский, г. Добрянка, д.Ельники, с/т "Ельники" участок № 54	-	1079	Для садоводства	Уточнение
106	59:18:0460101:55	Пермский край, Добрянский район, д. Ельники, с/т "Ельники", участок № 55	-	554	Для садоводства	Уточнение
107	59:18:0460101:56	Пермский край, г. Добрянка, д. Ельники, Краснослудское с/п	-	924	Для садоводства	Уточнение
108	59:18:0460101:57	Пермский край, р-н Добрянский, с/п Краснослудское, д. Ельники, с/т "Ельники", уч. № 57	-	836	Для ведения садоводства	Уточнение
109	ЗУ4	Пермский край, Добрянский Г/О,	-	843	Для ведения садоводства	Образован за счет не разграниченных земель



1	2	3	4	5	6	7
		д.Ельники				
110	59:18:0460101:58	Пермский край, г. Добрянка, д. Ельники, Краснослудский с/с	-	739	Для садоводства	Уточнение
111	ЗУ28	Пермский край, Добрянский Г/О, д.Ельники	-	524	Для ведения садоводства	Образован за счет не разграниченных земель
112	59:18:0460101:59	Пермский край, г. Добрянка, д. Ельники, с/т "Ельники" участок № 59	-	738	Индивидуальные жилые дома	Уточнение
113	ЗУ5	Пермский край, Добрянский Г/О, д.Ельники	-	398	Для ведения садоводства	Образован за счет не разграниченных земель
114	59:18:0460101:6	Пермский край, г. Добрянка, д.Ельники, с/т "Ельники" участок №6	-	665	Индивидуальные жилые дома	Уточнение
115	59:18:0460101:60	Пермский край, Добрянский район, д.Ельники, с/т "Ельники", уч. 60	-	660	Для садоводства	Уточнение
116	59:18:0460101:608	Пермский край, Добрянский р-н, Краснослудское с/п, д. Ельники, ул. Центральная	-	1016	Индивидуальные жилые дома	Уточнение
117	59:18:0460101:609	Пермский край, Добрянский р-н, Краснослудское с/п, д. Ельники, ул. Центральная	-	983	Индивидуальные жилые дома	Уточнение



1	2	3	4	5	6	7
118	59:18:0460101:61	край Пермский, г. Добрянка, д.Ельники, с/т "Ельники" участок № 61	-	640	Для садоводства	Уточнение
119	59:18:0460101:612	Пермский край, Добрянский район, д. Ельники, ул. Центральная	-	784	Индивидуальные жилые дома	Уточнение
120	59:18:0460101:616	Российская Федерация, Пермский край, г.о. Добрянский, д Ельники, ул Центральная, з/у 16	-	1192	Индивидуальные жилые дома	Уточнение
121	59:18:0460101:617	Пермский край, Добрянский городской округ, д. Ельники, ул. Центральная	-	841	Для садоводства	Уточнение
122	59:18:0460101:619	Пермский край, г.о. Добрянский, д. Ельники, ул. Центральная	-	728	Для индивидуального жилищного строительства	Уточнение
123	59:18:0460101:62	край Пермский, г. Добрянка, д.Ельники, с/т "Ельники" участок № 62	-	590	Для садоводства	Уточнение
124	59:18:0460101:621	Пермский край, г.о.Добрянский, Краснослудское с/пос, д. Ельники	-	1062	Для индивидуального жилищного строительства	Уточнение
125	59:18:0460101:622	Пермский край, г.о. Добрянский, д.	-	739	для садоводства	Уточнение



1	2	3	4	5	6	7
		Ельники, садоводческое товарищество "Ельники", уч. №51				
126	59:18:0460101:624	Пермский край, г.о. Добрянский, д. Ельники	-	2758	Индивидуальные жилые дома	Уточнение
127	59:18:0460101:625	Пермский край, г.о. Добрянский, д. Ельники	-	1204	Для ведения личного подсобного хозяйства	Уточнение
128	59:18:0460101:628	Для индивидуального жилищного строительства	-	1190	Для индивидуального жилищного строительства	Без изменений
129	ЗУ44	Пермский край, Добрянский Г/О, д.Ельники		100	Коммунальное обслуживание	Образован за счет не разграниченных земель
130	ЗУ45	Пермский край, Добрянский Г/О, д.Ельники		179	Коммунальное обслуживание	Образован за счет не разграниченных земель
131	59:18:0460101:63	Пермский край, г. Добрянка, д.Ельники, с/т "Ельники" участок № 10	-	786	Для садоводства	Уточнение
132	59:18:0460101:64	край Пермский, г. Добрянка, д.Ельники, с/т "Ельники" участок № 64	-	900	Для садоводства	Ликвидирован
133	ЗУ6	Пермский край, Добрянский Г/О, д.Ельники	-	753	Для ведения садоводства	Образован путем перераспределения ЗУ с КН 59:18:0460101:64 и не разграниченных земель



1	2	3	4	5	6	7
134	59:18:0460101:65	край Пермский, г. Добрянка, д.Ельники, с/т "Ельники" участок № 65	-	700	Для садоводства	Ликвидирован
135	ЗУ7	Пермский край, Добрянский Г/О, д.Ельники	-	586	Для ведения садоводства	Образован путем перераспределения ЗУ с КН 59:18:0460101:65 и не разграниченных земель
136	59:18:0460101:66	край Пермский, г. Добрянка, д.Ельники, с/т "Ельники" участок № 66	-	600	Для садоводства	Ликвидирован
137	ЗУ8	Пермский край, Добрянский Г/О, д.Ельники	-	988	Для ведения садоводства	Образован путем перераспределения ЗУ с КН 59:18:0460101:66 и не разграниченных земель
138	59:18:0460101:67	Пермский край, Добрянский район, с/п Краснослудское, д. Ельники, ул. Центральная, д. 8	-	881	Индивидуальное жилищное строительство	Уточнение
139	59:18:0460101:68	край Пермский, г. Добрянка, д.Ельники, с/т "Ельники" участок № 68	-	547	Для ведения садоводства	Уточнение
140	59:18:0460101:69	край Пермский, г. Добрянка, д.Ельники, с/т "Ельники" участок № 69	-	600	Для садоводства	Ликвидирован
141	ЗУ29	Пермский край,	-	676	Для ведения садоводства	Образован путем



1	2	3	4	5	6	7
		Добрянский Г/О, д.Ельники				перераспределения ЗУ с КН 59:18:0460101:69 и не разграниченных земель
142	59:18:0460101:7	край Пермский, г. Добрянка, д.Ельники, с/т "Ельники" участок № 7	-	681	Для садоводства	Уточнение
143	59:18:0460101:70	край Пермский, г. Добрянка, д.Ельники, с/т "Ельники" участок № 70	-	1199	Для садоводства	Уточнение
144	59:18:0460101:71	край Пермский, г. Добрянка, д.Ельники, с/т "Ельники" участок № 71	-	500	Для садоводства	Ликвидирован
145	ЗУ30	Пермский край, Добрянский Г/О, д.Ельники	-	633	Для ведения садоводства	Образован путем перераспределения ЗУ с КН 59:18:0460101:71 и не разграниченных земель
146	59:18:0460101:73	край Пермский, р-н Добрянский, с/п Краснослудское, д. Ельники, снт Ельники, Участок 73	-	1039	Для садоводства	Ликвидирован
147	ЗУ31	Пермский край, Добрянский Г/О, д.Ельники	-	921	Для ведения садоводства	Образован путем перераспределения ЗУ с КН 59:18:0460101:73 и не разграниченных



1	2	3	4	5	6	7
						земель
148	59:18:0460101:76	край Пермский, г. Добрянка, д.Ельники, с/т "Ельники" участок № 76	-	900	Для ведения садоводства	Ликвидирован
149	ЗУ32	Пермский край, Добрянский Г/О, д.Ельники	-	1056	Для ведения садоводства	Образован путем перераспределения ЗУ с КН 59:18:0460101:76 и не разграниченных земель
150	59:18:0460101:77	Пермский край, г. Добрянка, д.Ельники, с/т "Ельники" участок № 77	-	791	Для садоводства	Уточнение
151	59:18:0460101:78	край Пермский, р-н Добрянский, с/п Краснослудское, д. Ельники	-	1609	Для садоводства и огородничества	Уточнение
152	59:18:0460101:79	край Пермский, г. Добрянка, д.Ельники, с/т "Ельники" участок № 79	-	857	Для садоводства	Уточнение
153	59:18:0460101:8	край Пермский, г. Добрянка, д.Ельники, с/т "Ельники" участок № 8	-	740	Для садоводства	Уточнение
154	59:18:0460101:80	Пермский край, г. Добрянка, Краснослудское с/п, д. Ельники	-	644	Для садоводства	Уточнение
155	ЗУ33	Пермский край,	-	1517	Для ведения садоводства	Образован за счет не



1	2	3	4	5	6	7
		Добрянский Г/О, д.Ельники				разграниченных земель
156	ЗУ34	Пермский край, Добрянский Г/О, д.Ельники	-	456	Для ведения садоводства	Образован за счет не разграниченных земель
157	59:18:0460101:83	Пермский край, г. Добрянка, д. Ельники, с/т "Ельники", участок № 83	-	742	Для садоводства	Уточнение
158	59:18:0460101:84	край Пермский, р-н Добрянский, д.Ельники, с/т "Ельники", участок № 84	-	656	Для садоводства	Уточнение
159	59:18:0460101:85	Пермский край, г. Добрянка, д. Ельники, с/т "Ельники" участок № 85	-	699	Садовые участки, предназначенные для выращивания овощных культур, садовых деревьев и кустарников без использования пестицидов, с правом возведения хозяйственных строений и сооружений, садовых и дачных домов	Уточнение
160	59:18:0460101:86	Пермский край, г. Добрянка, д. Ельники, с/т "Ельники" участок № 86	-	1035	Для садоводства	Уточнение
161	59:18:0460101:87	Пермский край, г. Добрянка, д.Ельники, с/т "Ельники", участок № 87	-	668	Для садоводства	Уточнение



1	2	3	4	5	6	7
162	59:18:0460101:88	край Пермский, г. Добрянка, д.Ельники, с/т "Ельники" участок № 88	-	700	Для ведения садоводства	Ликвидирован
163	ЗУ10	Пермский край, Добрянский Г/О, д.Ельники	-	802	Для ведения садоводства	Образован путем перераспределения ЗУ с КН 59:18:0460101:88 и не разграниченных земель
164	59:18:0460101:9	край Пермский, р-н Добрянский, д.Ельники, с/т "Ельники" участок № 9	-	736	Для садоводства	Уточнение
165	59:18:0460101:90	край Пермский, г. Добрянка, д.Ельники, с/т "Ельники" участок № 90	-	536	Для садоводства	Уточнение
166	59:18:0460101:91	Пермский край, р-н Добрянский, с/п Краснослудское, д. Ельники, ул. Центральная, д. 18	-	800	Индивидуальное жилищное строительство	Ликвидирован
167	ЗУ46	Пермский край, р-н Добрянский, с/п Краснослудское, д. Ельники, ул. Центральная, д. 18	-	864	Индивидуальное жилищное строительство	Образован путем перераспределения ЗУ с КН 59:18:0460101:91, 59:18:0460101:480 и не разграниченных земель
168	59:18:0460101:92	Пермский край, р-н Добрянский, с/п Краснослудское, д. Ельники, ул.	-	908	Индивидуальное жилищное строительство	Уточнение



1	2	3	4	5	6	7
		Центральная, д. 18				
169	59:18:0460101:93	край Пермский, г. Добрянка, д.Ельники, с/т "Ельники" участок № 93	Алышев В.А.	1000	Для садоводства	Ликвидирован
170	ЗУ35	Пермский край, Добрянский Г/О, д.Ельники	-	1707	Для ведения садоводства	Образован путем перераспределения ЗУ с КН 59:18:0460101:93 и не разграниченных земель
171	59:18:0460101:94	край Пермский, г. Добрянка, д.Ельники, с/т "Ельники" участок № 94	-	671	Для садоводства	Ликвидирован
172	ЗУ36	Пермский край, Добрянский Г/О, д.Ельники	-	894	Для ведения садоводства	Образован путем перераспределения ЗУ с КН 59:18:0460101:94 и не разграниченных земель
173	59:18:0460101:95	Пермский край, г. Добрянка, д. Ельники, с/т "Ельники" участок № 95	-	528	Для садоводства	Ликвидирован
174	ЗУ37	Пермский край, Добрянский Г/О, д.Ельники	-	615	Для ведения садоводства	Образован путем перераспределения ЗУ с КН 59:18:0460101:95 и не разграниченных земель
175	59:18:0460101:97	Пермский край, г.	-	876	Индивидуальные жилые дома	Уточнение



1	2	3	4	5	6	7
		Добрянка, д. Ельники, с/т "Ельники" участок № 97				
176	59:18:0460101:98	Российская Федерация, Пермский край, г.о. Добрянский, д Ельники, ул Центральная, з/у 7	-	600	Для садоводства	Ликвидирован
177	ЗУ11	Пермский край, Добрянский Г/О, д.Ельники	-	771	Для ведения садоводства	Образован путем перераспределения ЗУ с КН 59:18:0460101:98 и не разграниченных земель
178	ЗУ12	Пермский край, Добрянский Г/О, д.Ельники	-	669	Для ведения садоводства	Образован за счет не разграниченных земель
179	59:18:0460101:99	Пермский край, г. Добрянка, д.Ельники, с/т "Ельники" участок № 99	-	658	Для индивидуального жилищного строительства	Уточнение
180	59:18:3630202:1775	Пермский край, Добрянский район, Краснослудское с/п	-	508	Для ведения садоводства и огородничества	Уточнение
181	59:18:3630202:1963	Пермский край, Добрянский район	-	2	Для промышленных целей	Без изменений
182	59:18:3630202:2399	Пермский край, Добрянский район, с/п Краснослудское, ООО "Совхоз "Всходы", ур. "Ниже Линии"	-	2499	Для садоводства	Уточнение



1	2	3	4	5	6	7
183	59:18:3630202:2496	Пермский край, Добрянский район, Краснослудское сельское поселение, в районе д. Ельники	-	890	Садоводство	Уточнение
184	59:18:3630202:2497	Пермский край, Добрянский район, Краснослудское сельское поселение, в районе д. Ельники	-	180	Садоводство	Ликвидирован
185	59:18:3630202:2498	Пермский край, Добрянский район, Краснослудское с/п, ООО "Совхоз "Всходы", ур. "Ниже Линии"	-	1154	Садоводство	Ликвидирован
186	ЗУ41	Пермский край, Добрянский Г/О, д.Ельники	-	1244	Для ведения садоводства	Образован путем пере- распределения ЗУ с КН 59:18:3630202:2497, 59:18:3630202:2498 и не разграниченных земель
187	59:18:3630202:2499	ООО "Совхоз "Всходы", ур. "Ниже Линии"	-	1294	Садоводство	Уточнение
188	59:18:3630202:2500	Пермский край, Добрянский район, Краснослудское с/п, ООО "Совхоз "Всходы", ур. "Ниже Линии"	-	100	Садоводство	Ликвидирован
189	59:18:3630202:2501	Пермский край, Добрянский район,	-	137	Садоводство	Ликвидирован



1	2	3	4	5	6	7
		Краснослудское с/п, ООО "Совхоз "Всходы", ур. "Ниже Линии"				
190	59:18:3630202:2502	Пермский край, Добрянский район, Краснослудское с/п, ООО "Совхоз "Всходы", ур. "Ниже Линии"	-	788	Садоводство	Уточнение
191	59:18:3630202:3481	Пермский край, г.о. Добрянский, г. Добрянка, в районе д. Ельники	-	911	Садоводство	Уточнение
192	59:18:3630202:3493	Пермский край, Добрянский городской округ, в районе д. Ельники	-	844	Садоводство	Уточнение
193	59:18:3630202:426	Пермский край, Добрянский район, Краснослудское с/п, вблизи д. Ельники	-	2819	Для ведения личного подсобного хозяйства	Уточнение
194	ЗУ47	Пермский край, Добрянский Г/О, д.Ельники	-	8730	Земельные участки (территории) общего пользования (Зона застройки индивидуальными жилыми домами, д. Ельники, Добрянский городской округ, Пермский край - (Ж4))	Образован путем перераспределения ЗУ с КН 59:18:0460101:480 не разграниченных земель
195	ЗУ48	Пермский край, Добрянский Г/О, д.Ельники	-	17720	Земельные участки (территории) общего пользования (Зона	Образован за счет не разграниченных земель



1	2	3	4	5	6	7
					озелененных территорий общего пользования, д. Ельники, Добрянский городской округ, Пермский край - (P1))	
196	ЗУ49	Пермский край, Добрянский Г/О, д.Ельники	-	17899	Земельные участки (территории) общего пользования (дороги)	Образован путем перераспределения ЗУ с КН 59:18:3630202:2501, 59:18:3630202:2500 не разграниченных земель



3. ОПИСАНИЕ МЕСТОПОЛОЖЕНИЯ ГРАНИЦ ЗЕМЕЛЬНЫХ УЧАСТКОВ

Участок: :ЗУ1 Площадь кв.м.: 1139

Название участка	Название межевого знака	X, м	Y, м
:ЗУ1	н1	537900.50	2246620.49
	н2	537904.04	2246638.55
	н3	537908.54	2246661.22
	н4	537869.36	2246635.93
	н5	537868.53	2246629.48
	н6	537865.13	2246616.15
	н7	537880.26	2246614.12
	н8	537899.67	2246616.37

Участок: 59:18:0460101:2 Площадь кв.м.: 605

Название участка	Название межевого знака	X, м	Y, м
59:18:0460101:2	н9	537810.82	2247104.99
	н10	537822.22	2247108.39
	н11	537833.81	2247111.50
	н12	537845.51	2247114.86
	н13	537851.37	2247116.53
	н14	537862.54	2247120.25
	н15	537868.43	2247122.35
	н16	537871.35	2247123.58
	н17	537879.25	2247126.30
	н18	537876.10	2247136.67
	н19	537871.26	2247135.21
	н20	537871.74	2247131.41
	н21	537865.17	2247129.20
	н22	537858.02	2247127.38
	н23	537857.33	2247126.74
	н24	537855.40	2247126.13
	н25	537853.81	2247125.62
	н26	537844.15	2247122.11
	н27	537832.48	2247118.50
	н28	537827.38	2247117.22
	н29	537826.70	2247118.94
	н30	537821.55	2247117.12
	н31	537820.93	2247118.61
	н32	537818.77	2247117.78
	н33	537818.58	2247118.29
	н34	537817.17	2247117.74
	н35	537807.39	2247114.76
	н36	537808.25	2247112.06

Участок: :ЗУ2 Площадь кв.м.: 673

Название участка	Название межевого знака	X, м	Y, м
:ЗУ2	н37	537952.90	2246926.82
	н38	537944.15	2246924.86
	н39	537932.25	2246922.20
	н40	537937.92	2246897.54
	н41	537940.75	2246885.76
	н42	537949.92	2246891.62
	н43	537957.33	2246896.25
	н44	537955.43	2246908.96

Участок: :ЗУ3 Площадь кв.м.: 647

Название участка	Название межевого знака	X, м	Y, м
:ЗУ3	н45	537929.51	2246879.13
	н46	537933.78	2246882.17



Проект межевания территории населенного пункта - деревня Ельники, Добрянский городской округ, Пермский край, в границах кадастрового квартала 59:18:0460101

Название участка	Название межевого знака	X, м	Y, м
	н41	537940.75	2246885.76
	н40	537937.92	2246897.54
	н39	537932.25	2246922.20
	н47	537913.50	2246917.91
	н48	537917.78	2246904.58
	н49	537921.71	2246893.26
	н50	537924.95	2246892.43
	н51	537925.18	2246891.89
	н52	537926.11	2246889.15

Участок: 59:18:0460101:4 Площадь кв.м.: 942

Название участка	Название межевого знака	X, м	Y, м
59:18:0460101:4	н53	537923.69	2246875.43
	н54	537928.95	2246878.73
	н46	537933.78	2246882.17
	н45	537929.51	2246879.13
	н52	537926.11	2246889.15
	н51	537925.18	2246891.89
	н50	537924.95	2246892.43
	н49	537921.71	2246893.26
	н48	537917.78	2246904.58
	н47	537913.50	2246917.91
	н55	537896.95	2246914.23
	н56	537895.38	2246913.85
	н57	537899.67	2246898.35
	н58	537902.43	2246889.77
	н59	537903.31	2246886.89
	н60	537908.65	2246866.22
	н61	537916.62	2246871.01

Участок: :ЗУ4 Площадь кв.м.: 843

Название участка	Название межевого знака	X, м	Y, м
:ЗУ4	н62	537804.94	2246857.74
	н63	537813.30	2246862.00
	н64	537823.71	2246867.84
	н65	537827.34	2246869.47
	н66	537824.41	2246876.46
	н67	537825.94	2246876.91
	н68	537826.97	2246877.76
	н69	537829.29	2246878.66
	н70	537828.46	2246880.77
	н71	537824.01	2246893.11
	н72	537820.74	2246896.03
	н73	537819.75	2246898.50
	н74	537817.95	2246899.76
	н75	537805.46	2246894.50
	н76	537795.97	2246890.21
н77	537798.40	2246883.69	
	н78	537802.65	2246872.90

Участок: 59:18:0460101:5 Площадь кв.м.: 1025

Название участка	Название межевого знака	X, м	Y, м
59:18:0460101:5	н60	537908.65	2246866.22
	н59	537903.31	2246886.89
	н58	537902.43	2246889.77
	н57	537899.67	2246898.35
	н56	537895.38	2246913.85
	н79	537892.76	2246913.32



Проект межевания территории населенного пункта - деревня Ельники, Добрянский городской округ, Пермский край, в границах кадастрового квартала 59:18:0460101

Название участка	Название межевого знака	X, м	Y, м
	н80	537876.24	2246910.03
	н81	537877.48	2246904.38
	н82	537882.45	2246886.55
	н83	537885.47	2246875.89
	н84	537889.89	2246863.17
	н85	537891.46	2246857.53
	н86	537901.24	2246862.48

Участок: :ЗУ5 Площадь кв.м.: 398

Название участка	Название межевого знака	X, м	Y, м
:ЗУ5	н87	537778.27	2246847.53
	н88	537796.35	2246854.49
	н62	537804.94	2246857.74
	н78	537802.65	2246872.90
	н89	537790.10	2246866.93
	н90	537773.74	2246856.77

Участок: 59:18:0460101:6 Площадь кв.м.: 665

Название участка	Название межевого знака	X, м	Y, м
59:18:0460101:6	н91	537963.94	2246934.86
	н92	537963.10	2246945.57
	н93	537962.64	2246950.77
	н94	537959.93	2246950.52
	н95	537945.41	2246948.21
	н96	537925.73	2246945.31
	н97	537924.47	2246945.09
	н98	537924.77	2246943.77
	н99	537922.73	2246940.45
	н100	537926.63	2246927.23
	н101	537928.20	2246927.70
	н102	537932.06	2246928.43
	н103	537944.45	2246931.02
	н104	537954.61	2246933.08

Участок: :ЗУ6 Площадь кв.м.: 753

Название участка	Название межевого знака	X, м	Y, м
:ЗУ6	н105	537748.32	2246803.62
	н106	537742.13	2246818.97
	н107	537739.89	2246825.43
	н108	537734.28	2246842.40
	н109	537731.21	2246851.14
	н110	537730.53	2246850.87
	н111	537729.44	2246853.36
	н112	537726.89	2246852.33
	н113	537726.39	2246853.11
	н114	537723.57	2246850.91
	н115	537717.87	2246846.78
	н116	537718.46	2246845.19
	н117	537722.34	2246832.98
	н118	537727.35	2246815.75
н119	537727.47	2246813.24	
н120	537729.95	2246802.27	
н121	537733.97	2246802.78	

Участок: 59:18:0460101:7 Площадь кв.м.: 681

Название участка	Название межевого знака	X, м	Y, м
59:18:0460101:7	н97	537924.47	2246945.09
	н96	537925.73	2246945.31
	н95	537945.41	2246948.21
	н94	537959.93	2246950.52



Проект межевания территории населенного пункта - деревня Ельники, Добрянский городской округ, Пермский край, в границах кадастрового квартала 59:18:0460101

Название участка	Название межевого знака	X, м	Y, м
	н93	537962.64	2246950.77
	н122	537962.87	2246950.77
	н123	537963.11	2246955.34
	н124	537963.13	2246961.73
	н125	537962.87	2246962.79
	н126	537962.76	2246965.59
	н127	537962.61	2246968.36
	н128	537962.58	2246968.78
	н129	537935.81	2246963.94
	н130	537922.28	2246961.08
	н131	537924.70	2246947.00
	н132	537923.90	2246946.70

Участок: :ЗУ7 Площадь кв.м.: 586

Название участка	Название межевого знака	X, м	Y, м
:ЗУ7	н120	537729.95	2246802.27
	н119	537727.47	2246813.24
	н118	537727.35	2246815.75
	н117	537722.34	2246832.98
	н116	537718.46	2246845.19
	н133	537714.55	2246843.86
	н134	537705.36	2246836.96
	н135	537713.23	2246819.98
	н136	537713.57	2246817.25
	н137	537713.06	2246801.39
	н138	537720.31	2246801.41
	н139	537727.23	2246802.10

Участок: 59:18:0460101:8 Площадь кв.м.: 740

Название участка	Название межевого знака	X, м	Y, м
59:18:0460101:8	н130	537922.28	2246961.08
	н129	537935.81	2246963.94
	н128	537962.58	2246968.78
	н140	537962.05	2246974.69
	н141	537961.27	2246978.57
	н142	537960.89	2246981.77
	н143	537959.56	2246986.49
	н144	537935.26	2246981.44
н145	537917.33	2246977.54	

Участок: :ЗУ8 Площадь кв.м.: 988

Название участка	Название межевого знака	X, м	Y, м
:ЗУ8	н146	537679.42	2246830.81
	н147	537684.28	2246813.24
	н148	537685.27	2246812.93
	н149	537687.69	2246810.17
	н150	537691.44	2246808.73
	н151	537702.39	2246802.65
	н152	537704.17	2246801.86
	н153	537706.52	2246801.99
	н154	537708.78	2246801.43
	н137	537713.06	2246801.39
	н136	537713.57	2246817.25
	н135	537713.23	2246819.98
	н134	537705.36	2246836.96
	н155	537700.18	2246844.86
	н156	537688.50	2246838.75
	н157	537682.10	2246835.40

Участок: 59:18:0460101:9 Площадь кв.м.: 736



Проект межевания территории населенного пункта - деревня Ельники, Добрянский городской округ, Пермский край, в границах кадастрового квартала 59:18:0460101

Название участка	Название межевого знака	X, м	Y, м
59:18:0460101:9	н145	537917.33	2246977.54
	н144	537935.26	2246981.44
	н143	537959.56	2246986.49
	н158	537957.76	2246994.91
	н159	537956.38	2247001.89
	н160	537948.53	2247000.33
	н161	537937.76	2246998.27
	н162	537925.28	2246996.00
	н163	537909.12	2246992.95

Участок: :ЗУ9 Площадь кв.м.: 666

Название участка	Название межевого знака	X, м	Y, м
:ЗУ9	н164	537645.48	2246829.54
	н165	537635.69	2246844.23
	н166	537647.91	2246852.71
	н167	537658.96	2246860.34
	н168	537664.49	2246851.81
	н169	537668.34	2246845.53
	н170	537669.97	2246842.88
	н171	537668.72	2246841.78
	н172	537668.68	2246841.78
	н173	537666.87	2246840.15
	н174	537657.99	2246835.77
	н175	537653.02	2246833.29
	н176	537652.00	2246832.79
	н177	537651.99	2246832.78
	н178	537699.11	2246871.66
	н179	537693.49	2246864.46
	н180	537688.20	2246857.22
	н181	537686.46	2246854.71
н182	537680.69	2246846.42	
н183	537684.00	2246844.51	
н184	537693.93	2246858.27	
н185	537696.84	2246862.46	
н186	537699.99	2246866.68	

Участок: 59:18:0460101:10 Площадь кв.м.: 1003

Название участка	Название межевого знака	X, м	Y, м
59:18:0460101:10	н187	537769.74	2246812.68
	н188	537762.42	2246825.76
	н189	537759.20	2246831.73
	н190	537757.32	2246835.76
	н191	537756.50	2246835.73
	н192	537754.39	2246840.96
	н193	537746.56	2246857.88
	н194	537742.94	2246856.26
	н109	537731.21	2246851.14
	н108	537734.28	2246842.40
	н107	537739.89	2246825.43
	н106	537742.13	2246818.97
	н105	537748.32	2246803.62
	н195	537761.70	2246809.26

Участок: :ЗУ10 Площадь кв.м.: 802

Название участка	Название межевого знака	X, м	Y, м
:ЗУ10	н167	537658.96	2246860.34
	н168	537664.49	2246851.81
	н169	537668.34	2246845.53



Проект межевания территории населенного пункта - деревня Ельники, Добрянский городской округ, Пермский край, в границах кадастрового квартала 59:18:0460101

Название участка	Название межевого знака	X, м	Y, м
	н170	537669.97	2246842.88
	н196	537671.91	2246844.60
	н197	537674.88	2246847.20
	н198	537676.09	2246842.83
	н199	537676.94	2246843.41
	н182	537680.69	2246846.42
	н181	537686.46	2246854.71
	н180	537688.20	2246857.22
	н179	537693.49	2246864.46
	н178	537699.11	2246871.66
	н200	537695.47	2246876.33
	н201	537689.47	2246881.97
	н202	537686.24	2246881.53
	н203	537681.49	2246878.05
	н204	537676.08	2246873.75
	н205	537674.14	2246872.14
	н206	537667.62	2246867.14

Участок: 59:18:0460101:11 Площадь кв.м.: 750

Название участка	Название межевого знака	X, м	Y, м
59:18:0460101:11	н207	537872.95	2246928.58
	н208	537874.64	2246929.26
	н209	537881.90	2246931.81
	н210	537887.38	2246933.58
	н211	537890.46	2246934.17
	н212	537896.24	2246936.11
	н213	537904.78	2246939.28
	н214	537913.44	2246942.60
	н215	537918.98	2246944.90
	н216	537916.59	2246950.89
	н217	537913.83	2246958.67
	н218	537906.04	2246956.25
	н219	537897.39	2246953.30
	н220	537895.40	2246952.51
	н221	537890.39	2246951.21
	н222	537888.85	2246950.54
	н223	537878.43	2246946.56
н224	537867.92	2246942.71	
н225	537870.27	2246936.26	
н226	537871.62	2246932.50	

Участок: :3У11 Площадь кв.м.: 771

Название участка	Название межевого знака	X, м	Y, м
:3У11	н224	537867.92	2246942.71
	н223	537878.43	2246946.56
	н222	537888.85	2246950.54
	н221	537890.39	2246951.21
	н220	537895.40	2246952.51
	н219	537897.39	2246953.30
	н227	537897.41	2246953.31
	н228	537894.92	2246965.58
	н229	537892.05	2246972.05
	н230	537890.11	2246976.64
	н231	537886.94	2246975.35
	н232	537882.63	2246973.79
	н233	537876.34	2246971.43
н234	537874.11	2246970.59	



Проект межевания территории населенного пункта - деревня Ельники, Добрянский городской округ, Пермский край, в границах кадастрового квартала 59:18:0460101

Название участка	Название межевого знака	X, м	Y, м
	н235	537860.44	2246965.65
	н236	537861.75	2246962.60
	н237	537863.72	2246956.88
	н238	537863.52	2246956.81
	н239	537864.96	2246953.26
	н240	537864.15	2246952.97
	н241	537865.67	2246949.18

Участок: :ЗУ12 Площадь кв.м.: 669

Название участка	Название межевого знака	X, м	Y, м
:ЗУ12	н215	537918.98	2246944.90
	н242	537923.67	2246946.62
	н132	537923.90	2246946.70
	н131	537924.70	2246947.00
	н130	537922.28	2246961.08
	н145	537917.33	2246977.54
	н163	537909.12	2246992.95
	н243	537905.71	2246992.26
	н244	537913.02	2246981.39
	н229	537892.05	2246972.05
	н228	537894.92	2246965.58
	н227	537897.41	2246953.31
	н219	537897.39	2246953.30
	н218	537906.04	2246956.25
	н217	537913.83	2246958.67
н216	537916.59	2246950.89	

Участок: 59:18:0460101:13 Площадь кв.м.: 530

Название участка	Название межевого знака	X, м	Y, м
59:18:0460101:13	н245	537673.34	2247276.64
	н246	537690.02	2247276.77
	н247	537686.41	2247300.42
	н248	537683.67	2247315.66
	н249	537678.50	2247315.32
	н250	537673.21	2247314.74

Участок: :ЗУ13 Площадь кв.м.: 899

Название участка	Название межевого знака	X, м	Y, м
:ЗУ13	н251	537950.72	2247030.55
	н252	537939.44	2247026.81
	н253	537934.62	2247025.29
	н254	537928.64	2247023.67
	н255	537916.99	2247020.93
	н256	537914.47	2247019.94
	н257	537916.80	2247011.99
	н258	537917.38	2247008.76
	н259	537917.91	2247006.74
	н260	537918.93	2247001.22
	н261	537919.58	2246998.70
	н262	537930.35	2247000.61
	н263	537938.75	2247002.10
	н264	537947.46	2247003.92
	н265	537947.36	2247004.23
	н266	537957.95	2247006.54
	н267	537956.38	2247011.86
н268	537955.14	2247015.96	

Участок: :ЗУ14 Площадь кв.м.: 805

Название участка	Название межевого знака	X, м	Y, м
:ЗУ14	н256	537914.47	2247019.94



Проект межевания территории населенного пункта - деревня Ельники, Добрянский городской округ, Пермский край, в границах кадастрового квартала 59:18:0460101

Название участка	Название межевого знака	X, м	Y, м
	н255	537916.99	2247020.93
	н254	537928.64	2247023.67
	н253	537934.62	2247025.29
	н252	537939.44	2247026.81
	н251	537950.72	2247030.55
	н269	537948.02	2247039.69
	н270	537946.79	2247043.36
	н271	537945.07	2247045.84
	н272	537942.42	2247048.07
	н273	537932.53	2247045.83
	н274	537915.34	2247041.87
	н275	537906.70	2247039.84
	н276	537912.05	2247019.49
н277	537914.23	2247019.77	

Участок: :ЗУ15 Площадь кв.м.: 708

Название участка	Название межевого знака	X, м	Y, м
:ЗУ15	н261	537919.58	2246998.70
	н260	537918.93	2247001.22
	н259	537917.91	2247006.74
	н258	537917.38	2247008.76
	н257	537916.80	2247011.99
	н256	537914.47	2247019.94
	н277	537914.23	2247019.77
	н276	537912.05	2247019.49
	н278	537902.95	2247018.30
	н279	537892.82	2247017.22
	н280	537888.06	2247015.42
	н281	537883.17	2247013.93
	н282	537886.84	2247002.19
	н283	537889.82	2246992.47
	н284	537902.77	2246995.29
	н285	537910.38	2246996.86
н286	537914.30	2246997.63	
н287	537919.34	2246998.72	

Участок: :ЗУ16 Площадь кв.м.: 609

Название участка	Название межевого знака	X, м	Y, м
:ЗУ16	н288	537906.02	2247043.97
	н289	537902.38	2247059.96
	н290	537871.49	2247049.36
	н291	537877.58	2247032.20
	н275	537906.70	2247039.84

Участок: 59:18:0460101:17 Площадь кв.м.: 636

Название участка	Название межевого знака	X, м	Y, м
59:18:0460101:17	н292	537941.73	2247051.90
	н293	537937.63	2247063.20
	н294	537933.55	2247072.72
	н295	537931.16	2247072.12
	н296	537931.05	2247071.80
	н297	537931.78	2247069.54
	н298	537925.84	2247067.49
	н299	537923.37	2247066.64
	н300	537916.56	2247064.52
	н289	537902.38	2247059.96
	н288	537906.02	2247043.97
	н301	537915.28	2247045.96



Проект межевания территории населенного пункта - деревня Ельники, Добрянский городской округ, Пермский край, в границах кадастрового квартала 59:18:0460101

Название участка	Название межевого знака	X, м	Y, м
	н302	537930.70	2247050.05

Участок: :ЗУ17 Площадь кв.м.: 474

Название участка	Название межевого знака	X, м	Y, м
:ЗУ17	н303	537890.59	2246990.65
	н283	537889.82	2246992.47
	н282	537886.84	2247002.19
	н281	537883.17	2247013.93
	н291	537877.58	2247032.20
	н304	537866.11	2247028.38
	н305	537866.96	2247026.40
	н306	537870.82	2247016.06
	н307	537873.84	2247007.20
	н308	537876.02	2247000.96
	н309	537878.25	2246995.18
	н310	537879.30	2246992.67
	н311	537881.03	2246987.73
н312	537883.73	2246988.45	

Участок: 59:18:0460101:18 Площадь кв.м.: 568

Название участка	Название межевого знака	X, м	Y, м
59:18:0460101:18	н297	537931.78	2247069.54
	н296	537931.05	2247071.80
	н295	537931.16	2247072.12
	н313	537929.61	2247073.81
	н314	537926.00	2247087.37
	н315	537897.29	2247077.36
	н316	537901.09	2247061.66
	н289	537902.38	2247059.96
	н300	537916.56	2247064.52
	н299	537923.37	2247066.64
	н298	537925.84	2247067.49

Участок: :ЗУ18 Площадь кв.м.: 573

Название участка	Название межевого знака	X, м	Y, м
:ЗУ18	н304	537866.11	2247028.38
	н291	537877.58	2247032.20
	н290	537871.49	2247049.36
	н317	537866.84	2247061.27
	н318	537865.86	2247064.83
	н319	537870.15	2247068.63
	н320	537879.14	2247071.64
	н321	537879.19	2247071.66
	н322	537878.29	2247075.85
	н323	537878.19	2247075.82
	н324	537870.60	2247073.47
	н325	537854.29	2247067.95
	н326	537856.07	2247063.46
	н327	537854.93	2247062.98
	н328	537855.39	2247061.66
	н329	537853.43	2247060.93
н330	537857.10	2247051.54	
н331	537862.47	2247037.75	

Участок: :ЗУ19 Площадь кв.м.: 894

Название участка	Название межевого знака	X, м	Y, м
:ЗУ19	н305	537866.96	2247026.40
	н304	537866.11	2247028.38
	н331	537862.47	2247037.75
	н330	537857.10	2247051.54



Проект межевания территории населенного пункта - деревня Ельники, Добрянский городской округ, Пермский край, в границах кадастрового квартала 59:18:0460101

Название участка	Название межевого знака	X, м	Y, м
	н329	537853.43	2247060.93
	н332	537847.19	2247058.49
	н333	537838.66	2247055.40
	н334	537831.03	2247052.73
	н335	537836.67	2247035.47
	н336	537841.18	2247021.42
	н337	537841.76	2247019.80
	н338	537847.80	2247021.85
	н339	537848.28	2247020.89

Участок: 59:18:0460101:20 Площадь кв.м.: 577

Название участка	Название межевого знака	X, м	Y, м
59:18:0460101:20	н276	537912.05	2247019.49
	н275	537906.70	2247039.84
	н291	537877.58	2247032.20
	н281	537883.17	2247013.93
	н280	537888.06	2247015.42
	н279	537892.82	2247017.22
	н278	537902.95	2247018.30

Участок: :3У20 Площадь кв.м.: 720

Название участка	Название межевого знака	X, м	Y, м
:3У20	н340	537925.03	2247090.96
	н341	537924.40	2247093.78
	н342	537923.30	2247097.75
	н343	537921.88	2247103.67
	н344	537919.56	2247112.28
	н345	537920.00	2247112.47
	н346	537918.97	2247115.93
	н347	537911.33	2247122.49
	н348	537894.70	2247116.29
	н349	537905.83	2247084.50

Участок: :3У21 Площадь кв.м.: 606

Название участка	Название межевого знака	X, м	Y, м
:3У21	н350	537888.73	2247079.03
	н349	537905.83	2247084.50
	н348	537894.70	2247116.29
	н351	537894.54	2247116.24
	н352	537894.29	2247116.96
	н353	537892.43	2247116.30
	н354	537889.52	2247115.37
	н355	537887.72	2247114.43
	н356	537884.03	2247112.94
	н357	537880.51	2247111.76
	н358	537878.70	2247110.90
		н359	537878.16

Участок: 59:18:0460101:22 Площадь кв.м.: 606

Название участка	Название межевого знака	X, м	Y, м
59:18:0460101:22	н289	537902.38	2247059.96
	н316	537901.09	2247061.66
	н315	537897.29	2247077.36
	н360	537885.90	2247073.93
	н320	537879.14	2247071.64
	н319	537870.15	2247068.63
	н318	537865.86	2247064.83
	н317	537866.84	2247061.27
	н290	537871.49	2247049.36

Участок: :3У22 Площадь кв.м.: 806



Проект межевания территории населенного пункта - деревня Ельники, Добрянский городской округ, Пермский край, в границах кадастрового квартала 59:18:0460101

Название участка	Название межевого знака	X, м	Y, м
:ЗУ22	н361	537875.86	2247146.89
	н362	537883.31	2247148.98
	н363	537883.92	2247149.34
	н364	537895.10	2247152.47
	н365	537906.20	2247155.74
	н366	537906.10	2247156.40
	н367	537903.30	2247175.30
	н368	537903.29	2247175.34
	н369	537903.34	2247175.34
	н370	537903.03	2247177.13
	н371	537902.93	2247177.11
	н372	537887.73	2247175.55
	н373	537869.15	2247173.64
	н374	537869.07	2247173.51
	н375	537870.54	2247167.92
н376	537872.26	2247160.80	
н377	537874.90	2247150.33	

Участок: :ЗУ23 Площадь кв.м.: 600

Название участка	Название межевого знака	X, м	Y, м
:ЗУ23	н378	537862.88	2247110.84
	н379	537874.62	2247115.52
	н380	537882.02	2247118.47
	н381	537881.67	2247119.65
	н17	537879.25	2247126.30
	н16	537871.35	2247123.58
	н15	537868.43	2247122.35
	н14	537862.54	2247120.25
	н13	537851.37	2247116.53
	н12	537845.51	2247114.86
	н11	537833.81	2247111.50
	н10	537822.22	2247108.39
	н9	537810.82	2247104.99
	н382	537815.56	2247101.36
	н383	537818.22	2247100.35
	н384	537828.15	2247100.58
	н385	537830.89	2247101.40
	н386	537848.13	2247106.10
	н387	537853.74	2247108.00
н388	537859.50	2247109.73	
н389	537862.38	2247110.64	

Участок: :ЗУ24 Площадь кв.м.: 536

Название участка	Название межевого знака	X, м	Y, м
:ЗУ24	н390	537834.98	2247152.53
	н391	537849.76	2247155.97
	н392	537861.55	2247158.56
	н376	537872.26	2247160.80
	н375	537870.54	2247167.92
	н374	537869.07	2247173.51
	н373	537869.15	2247173.64
	н393	537851.80	2247169.64
	н394	537851.59	2247170.61
	н395	537839.72	2247169.07
	н396	537831.49	2247167.99
	н397	537833.14	2247159.63
	н398	537834.46	2247153.71

Участок: :ЗУ25 Площадь кв.м.: 667



Проект межевания территории населенного пункта - деревня Ельники, Добрянский городской округ, Пермский край, в границах кадастрового квартала 59:18:0460101

Название участка	Название межевого знака	X, м	Y, м
:3У25	н399	537849.35	2247181.28
	н400	537868.45	2247186.59
	н401	537865.95	2247195.60
	н402	537863.10	2247206.35
	н403	537859.97	2247218.90
	н404	537841.90	2247215.28
	н405	537844.61	2247200.01
	н406	537846.55	2247189.05
	н407	537849.03	2247182.30

Участок: 59:18:0460101:26 Площадь кв.м.: 710

Название участка	Название межевого знака	X, м	Y, м
59:18:0460101:26	н307	537873.84	2247007.20
	н306	537870.82	2247016.06
	н305	537866.96	2247026.40
	н339	537848.28	2247020.89
	н338	537847.80	2247021.85
	н337	537841.76	2247019.80
	н408	537854.07	2246987.60
	н409	537864.89	2246991.29
	н410	537863.85	2246994.34
	н411	537866.29	2246995.24
	н412	537863.28	2247003.51

Участок: :3У26 Площадь кв.м.: 535

Название участка	Название межевого знака	X, м	Y, м
:3У26	н413	537827.31	2247184.94
	н414	537836.20	2247186.86
	н406	537846.55	2247189.05
	н405	537844.61	2247200.01
	н404	537841.90	2247215.28
	н415	537822.10	2247211.43
	н416	537825.05	2247196.21

Участок: :3У27 Площадь кв.м.: 623

Название участка	Название межевого знака	X, м	Y, м
:3У27	н417	537841.52	2247219.37
	н418	537854.70	2247222.48
	н419	537855.40	2247222.87
	н420	537858.59	2247223.66
	н421	537859.50	2247223.70
	н422	537856.43	2247235.28
	н423	537853.73	2247246.26
	н424	537851.73	2247254.18
	н425	537834.22	2247254.38
	н426	537833.14	2247254.25
	н427	537832.58	2247254.03
	н428	537834.67	2247245.93
н429	537839.09	2247229.36	

Участок: :3У28 Площадь кв.м.: 524

Название участка	Название межевого знака	X, м	Y, м
:3У28	н430	537745.26	2247301.57
	н431	537754.61	2247306.64
	н432	537763.86	2247311.98
	н433	537758.52	2247321.63
	н434	537753.80	2247329.00
	н435	537749.60	2247335.45
	н436	537743.38	2247331.47
	н437	537735.94	2247327.94



Проект межевания территории населенного пункта - деревня Ельники, Добрянский городской округ, Пермский край, в границах кадастрового квартала 59:18:0460101

Название участка	Название межевого знака	X, м	Y, м
	н438	537737.38	2247323.36
	н439	537738.58	2247317.76
	н440	537739.89	2247314.35

Участок: :ЗУ29 Площадь кв.м.: 676

Название участка	Название межевого знака	X, м	Y, м
:ЗУ29	н441	537811.59	2246927.81
	н442	537837.95	2246937.86
	н443	537851.74	2246943.03
	н444	537858.98	2246945.75
	н445	537854.00	2246958.16
	н446	537839.85	2246952.95
	н447	537809.38	2246941.34
	н448	537806.98	2246940.41
н449	537809.99	2246932.65	

Участок: 59:18:0460101:30 Площадь кв.м.: 602

Название участка	Название межевого знака	X, м	Y, м
59:18:0460101:30	н350	537888.73	2247079.03
	н359	537878.16	2247109.72
	н450	537875.51	2247108.83
	н451	537873.73	2247108.23
	н452	537863.48	2247104.43
	н453	537860.61	2247103.61
	н324	537870.60	2247073.47
	н323	537878.19	2247075.82

Участок: :ЗУ30 Площадь кв.м.: 633

Название участка	Название межевого знака	X, м	Y, м
:ЗУ30	н454	537798.83	2246957.93
	н455	537819.31	2246966.63
	н456	537832.25	2246973.06
	н457	537827.29	2246984.11
	н458	537814.57	2246981.26
	н459	537794.56	2246977.54
	н460	537792.70	2246976.74
	н461	537792.46	2246967.42
	н462	537792.35	2246964.03
	н463	537791.19	2246962.76
	н464	537791.39	2246960.93
	н465	537791.45	2246960.51
	н466	537794.64	2246960.24
	н467	537797.96	2246959.95

Участок: 59:18:0460101:31 Площадь кв.м.: 573

Название участка	Название межевого знака	X, м	Y, м
59:18:0460101:31	н325	537854.29	2247067.95
	н324	537870.60	2247073.47
	н453	537860.61	2247103.61
	н468	537857.07	2247102.61
	н469	537852.24	2247100.83
	н470	537849.79	2247100.20
	н471	537847.09	2247099.39
	н472	537842.73	2247097.51
	н473	537843.27	2247097.03
	н474	537843.89	2247095.34
н475	537848.86	2247081.99	

Участок: :ЗУ31 Площадь кв.м.: 921

Название участка	Название межевого знака	X, м	Y, м
:ЗУ31	н459	537794.56	2246977.54



Проект межевания территории населенного пункта - деревня Ельники, Добрянский городской округ, Пермский край, в границах кадастрового квартала 59:18:0460101

Название участка	Название межевого знака	X, м	Y, м
	н458	537814.57	2246981.26
	н457	537827.29	2246984.11
	н476	537841.05	2246988.59
	н477	537837.71	2246997.06
	н478	537834.86	2247004.38
	н479	537833.38	2247008.12
	н480	537833.05	2247009.04
	н481	537831.85	2247008.64
	н482	537830.20	2247007.95
	н483	537829.04	2247005.90
	н484	537816.27	2247002.35
	н485	537804.76	2246998.97
	н486	537798.95	2246998.17
	н487	537790.80	2246996.41
	н488	537789.76	2246996.16
	н489	537790.02	2246995.06
	н490	537791.07	2246995.32
	н491	537791.28	2246995.31
	н492	537793.03	2246985.50

Участок: 59:18:0460101:32 Площадь кв.м.: 1046

Название участка	Название межевого знака	X, м	Y, м
59:18:0460101:32	н334	537831.03	2247052.73
	н333	537838.66	2247055.40
	н332	537847.19	2247058.49
	н329	537853.43	2247060.93
	н328	537855.39	2247061.66
	н327	537854.93	2247062.98
	н326	537856.07	2247063.46
	н325	537854.29	2247067.95
	н475	537848.86	2247081.99
	н474	537843.89	2247095.34
	н473	537843.27	2247097.03
	н472	537842.73	2247097.51
	н493	537840.95	2247096.81
	н494	537834.48	2247094.71
	н495	537817.63	2247088.58
	н496	537819.11	2247082.78
	н497	537820.25	2247079.68
	н498	537824.47	2247069.22
н499	537825.67	2247066.17	

Участок: :ЗУ32 Площадь кв.м.: 1055

Название участка	Название межевого знака	X, м	Y, м
:ЗУ32	н464	537791.39	2246960.93
	н463	537791.19	2246962.76
	н462	537792.35	2246964.03
	н461	537792.46	2246967.42
	н460	537792.70	2246976.74
	н459	537794.56	2246977.54
	н492	537793.03	2246985.50
	н491	537791.28	2246995.31
	н490	537791.07	2246995.32
	н489	537790.02	2246995.06
	н488	537789.76	2246996.16
	н500	537784.97	2246995.43
	н501	537772.27	2246993.57



Проект межевания территории населенного пункта - деревня Ельники, Добрянский городской округ, Пермский край, в границах кадастрового квартала 59:18:0460101

Название участка	Название межевого знака	X, м	Y, м
	н502	537769.82	2246993.21
	н503	537753.55	2246990.98
	н504	537755.42	2246982.55
	н505	537757.67	2246972.79
	н506	537766.30	2246970.71
	н507	537769.58	2246967.77
	н508	537771.48	2246963.98
	н509	537772.68	2246962.65
	н510	537777.94	2246961.10
	н511	537782.73	2246960.03
	н512	537782.96	2246961.47
	н513	537786.32	2246961.24
	н514	537789.26	2246961.21

Участок: 59:18:0460101:33 Площадь кв.м.: 722

Название участка	Название межевого знака	X, м	Y, м
59:18:0460101:33	н515	537904.12	2247138.26
	н516	537907.03	2247136.69
	н517	537909.18	2247134.72
	н518	537909.46	2247133.96
	н519	537908.50	2247140.70
	н365	537906.20	2247155.74
	н364	537895.10	2247152.47
	н363	537883.92	2247149.34
	н362	537883.31	2247148.98
	н361	537875.86	2247146.89
	н520	537873.08	2247146.32
	н521	537876.12	2247136.61
	н17	537879.25	2247126.30
	н381	537881.67	2247119.65
	н522	537895.55	2247125.56
	н523	537893.80	2247131.93
	н524	537893.20	2247133.78
	н525	537893.71	2247134.00
н526	537893.85	2247133.62	
н527	537894.81	2247133.98	
н528	537894.70	2247134.26	

Участок: :ЗУ33 Площадь кв.м.: 1517

Название участка	Название межевого знака	X, м	Y, м
:ЗУ33	н529	537771.88	2246947.15
	н530	537772.05	2246948.04
	н531	537771.72	2246956.19
	н508	537771.48	2246963.98
	н507	537769.58	2246967.77
	н506	537766.30	2246970.71
	н505	537757.67	2246972.79
	н532	537750.57	2246971.36
	н533	537737.05	2246966.25
	н534	537735.53	2246964.70
	н535	537727.49	2246958.12
	н536	537722.97	2246954.56
	н537	537720.95	2246952.76
	н538	537714.53	2246948.21
	н539	537731.60	2246935.70
	н540	537741.44	2246928.89
	н541	537743.29	2246931.42



Проект межевания территории населенного пункта - деревня Ельники, Добрянский городской округ, Пермский край, в границах кадастрового квартала 59:18:0460101

Название участка	Название межевого знака	X, м	Y, м
	н542	537746.50	2246933.02
	н543	537753.85	2246936.71
	н544	537764.40	2246942.25

Участок: :ЗУ34 Площадь кв.м.: 456

Название участка	Название межевого знака	X, м	Y, м
:ЗУ34	н505	537757.67	2246972.79
	н504	537755.42	2246982.55
	н503	537753.55	2246990.98
	н545	537744.00	2246989.30
	н546	537730.33	2246986.73
	н547	537735.09	2246969.10
	н533	537737.05	2246966.25
	н532	537750.57	2246971.36

Участок: 59:18:0460101:35 Площадь кв.м.: 1042

Название участка	Название межевого знака	X, м	Y, м
59:18:0460101:35	н373	537869.15	2247173.64
	н372	537887.73	2247175.55
	н371	537902.93	2247177.11
	н370	537903.03	2247177.13
	н548	537898.48	2247203.09
	н549	537897.90	2247202.97
	н550	537889.56	2247201.20
	н551	537877.79	2247198.73
	н401	537865.95	2247195.60
	н400	537868.45	2247186.59
	н399	537849.35	2247181.28
	н394	537851.59	2247170.61
	н393	537851.80	2247169.64

Участок: :ЗУ35 Площадь кв.м.: 1707

Название участка	Название межевого знака	X, м	Y, м
:ЗУ35	н552	537721.62	2246997.34
	н553	537728.85	2247004.68
	н554	537734.04	2247009.99
	н555	537741.80	2247017.61
	н556	537743.46	2247018.78
	н557	537747.78	2247023.30
	н558	537753.70	2247030.30
	н559	537753.86	2247032.45
	н560	537753.35	2247036.43
	н561	537749.12	2247054.47
	н562	537739.50	2247051.76
	н563	537731.33	2247049.37
	н564	537721.35	2247046.77
	н565	537712.54	2247047.35
	н566	537710.90	2247047.57
	н567	537711.49	2247052.96
	н568	537711.48	2247052.96
	н569	537706.90	2247010.90
	н570	537706.90	2247010.87
	н571	537711.19	2247008.81
н572	537716.73	2247003.39	
н573	537719.43	2247000.34	

Участок: 59:18:0460101:36 Площадь кв.м.: 824

Название участка	Название межевого знака	X, м	Y, м
59:18:0460101:36	н401	537865.95	2247195.60
	н551	537877.79	2247198.73



Проект межевания территории населенного пункта - деревня Ельники, Добрянский городской округ, Пермский край, в границах кадастрового квартала 59:18:0460101

Название участка	Название межевого знака	X, м	Y, м
	н550	537889.56	2247201.20
	н549	537897.90	2247202.97
	н548	537898.48	2247203.09
	н574	537898.31	2247204.04
	н575	537896.45	2247217.94
	н576	537895.40	2247225.80
	н577	537895.42	2247226.73
	н578	537878.26	2247222.90
	н579	537866.32	2247220.28
	н403	537859.97	2247218.90
н402	537863.10	2247206.35	

Участок: :ЗУ36 Площадь кв.м.: 894

Название участка	Название межевого знака	X, м	Y, м
:ЗУ36	н561	537749.12	2247054.47
	н580	537750.75	2247054.97
	н581	537748.67	2247064.08
	н582	537746.31	2247076.41
	н583	537740.09	2247076.70
	н584	537730.23	2247075.89
	н585	537730.48	2247072.33
	н586	537721.97	2247071.97
	н587	537713.59	2247072.29
	н566	537710.90	2247047.57
	н565	537712.54	2247047.35
	н564	537721.35	2247046.77
	н563	537731.33	2247049.37
	н562	537739.50	2247051.76

Участок: 59:18:0460101:37 Площадь кв.м.: 1094

Название участка	Название межевого знака	X, м	Y, м
59:18:0460101:37	н588	537895.45	2247231.56
	н589	537893.18	2247255.63
	н590	537893.17	2247255.64
	н591	537880.67	2247255.75
	н592	537875.57	2247255.69
	н593	537871.93	2247255.56
	н594	537861.73	2247254.94
	н424	537851.73	2247254.18
	н423	537853.73	2247246.26
	н422	537856.43	2247235.28
	н421	537859.50	2247223.70
	н595	537876.83	2247227.66
н596	537895.29	2247231.54	

Участок: :ЗУ37 Площадь кв.м.: 615

Название участка	Название межевого знака	X, м	Y, м
:ЗУ37	н581	537748.67	2247064.08
	н597	537762.08	2247067.48
	н598	537772.20	2247070.16
	н599	537778.18	2247071.71
	н600	537794.22	2247075.82
	н601	537809.05	2247080.00
	н602	537806.96	2247088.73
	н603	537804.49	2247088.13
	н604	537793.08	2247085.18
	н605	537782.46	2247082.27
н606	537768.89	2247079.29	



Проект межевания территории населенного пункта - деревня Ельники, Добрянский городской округ, Пермский край, в границах кадастрового квартала 59:18:0460101

Название участка	Название межевого знака	X, м	Y, м
	н607	537756.84	2247077.34
	н582	537746.31	2247076.41

Участок: :ЗУ38 Площадь кв.м.: 743

Название участка	Название межевого знака	X, м	Y, м
:ЗУ38	н608	537716.65	2247104.23
	н609	537720.34	2247103.77
	н610	537721.29	2247106.61
	н611	537727.29	2247105.17
	н612	537733.32	2247104.00
	н613	537738.86	2247102.75
	н614	537738.70	2247102.12
	н615	537738.79	2247094.49
	н616	537739.25	2247086.79
	н583	537740.09	2247076.70
	н584	537730.23	2247075.89
	н585	537730.48	2247072.33
	н586	537721.97	2247071.97
	н587	537713.59	2247072.29
	н617	537714.10	2247076.96
	н618	537714.07	2247076.96
	н619	537715.19	2247089.74
	н620	537715.90	2247098.10
н621	537716.16	2247090.16	
н622	537716.25	2247094.36	
н623	537715.80	2247094.37	
н624	537715.70	2247090.16	

Участок: :ЗУ39 Площадь кв.м.: 1106

Название участка	Название межевого знака	X, м	Y, м
:ЗУ39	н625	537678.07	2247317.51
	н626	537670.88	2247356.22
	н627	537670.37	2247356.19
	н628	537669.97	2247356.15
	н629	537668.57	2247356.02
	н630	537659.22	2247355.15
	н631	537646.50	2247354.00
	н632	537641.37	2247353.54
	н633	537642.51	2247349.98
	н634	537654.59	2247313.64
	н635	537658.17	2247313.69
	н636	537663.93	2247314.12
	н250	537673.21	2247314.74
	н249	537678.50	2247315.32

Участок: 59:18:0460101:40 Площадь кв.м.: 589

Название участка	Название межевого знака	X, м	Y, м
59:18:0460101:40	н637	537838.99	2247136.45
	н638	537854.33	2247140.96
	н639	537858.60	2247142.21
	н520	537873.08	2247146.32
	н361	537875.86	2247146.89
	н377	537874.90	2247150.33
	н376	537872.26	2247160.80
	н392	537861.55	2247158.56
	н391	537849.76	2247155.97
	н390	537834.98	2247152.53
	н640	537837.80	2247141.10



Проект межевания территории населенного пункта - деревня Ельники, Добрянский городской округ, Пермский край, в границах кадастрового квартала 59:18:0460101

Название участка	Название межевого знака	X, м	Y, м
	н641	537838.64	2247138.22

Участок: :ЗУ40 Площадь кв.м.: 457

Название участка	Название межевого знака	X, м	Y, м
:ЗУ40	н642	537648.00	2247277.00
	н643	537625.96	2247261.20
	н644	537649.10	2247236.30

Участок: :ЗУ41 Площадь кв.м.: 1244

Название участка	Название межевого знака	X, м	Y, м
:ЗУ41	н645	537847.90	2247310.53
	н646	537838.95	2247337.59
	н647	537836.53	2247344.40
	н648	537825.01	2247340.10
	н649	537818.03	2247337.49
	н650	537802.59	2247331.71
	н651	537808.20	2247319.35
	н652	537809.79	2247315.74
	н653	537817.05	2247298.72
н654	537838.94	2247306.84	

Участок: 59:18:0460101:42 Площадь кв.м.: 453

Название участка	Название межевого знака	X, м	Y, м
59:18:0460101:42	н655	537801.55	2247129.96
	н656	537804.52	2247130.88
	н657	537812.90	2247132.90
	н658	537818.60	2247134.40
	н659	537823.99	2247136.05
	н660	537832.15	2247139.19
	н661	537834.56	2247139.91
	н662	537836.97	2247141.06
	н663	537834.46	2247150.79
	н664	537797.26	2247142.34
	н665	537800.47	2247133.03

Участок: :ЗУ42 Площадь кв.м.: 1327

Название участка	Название межевого знака	X, м	Y, м
:ЗУ42	н666	537815.99	2247279.51
	н667	537794.87	2247329.52
	н668	537788.42	2247326.14
	н669	537768.55	2247314.98
	н670	537794.67	2247273.99
	н671	537795.24	2247273.77

Участок: 59:18:0460101:43 Площадь кв.м.: 742

Название участка	Название межевого знака	X, м	Y, м
59:18:0460101:43	н398	537834.46	2247153.71
	н397	537833.14	2247159.63
	н396	537831.49	2247167.99
	н672	537810.96	2247164.77
	н673	537795.91	2247162.41
	н674	537796.16	2247161.44
	н675	537790.93	2247159.92
	н676	537793.02	2247155.28
	н677	537794.20	2247151.60
	н678	537794.97	2247148.96
	н664	537797.26	2247142.34
	н663	537834.46	2247150.79
	н679	537833.96	2247152.73

Участок: :ЗУ43 Площадь кв.м.: 1985

Название участка	Название межевого знака	X, м	Y, м
------------------	-------------------------	------	------



Проект межевания территории населенного пункта - деревня Ельники, Добрянский городской округ, Пермский край, в границах кадастрового квартала 59:18:0460101

Название участка	Название межевого знака	X, м	Y, м
:ЗУ43	н669	537768.55	2247314.98
	н668	537788.42	2247326.14
	н667	537794.87	2247329.52
	н680	537779.49	2247370.24
	н681	537778.09	2247374.18
	н682	537772.27	2247387.35
	н683	537770.72	2247390.75
	н684	537771.60	2247388.00
	н685	537771.57	2247387.99
	н686	537771.56	2247388.02
	н687	537761.50	2247382.99
	н688	537747.60	2247376.10
	н689	537746.33	2247375.69
	н690	537748.24	2247368.38
	н691	537750.70	2247358.80
н692	537753.25	2247349.37	
н693	537755.99	2247340.14	
н694	537759.73	2247331.08	

Участок: :ЗУ44 Площадь кв.м.: 100

Название участка	Название межевого знака	X, м	Y, м
:ЗУ44	н695	537953.08	2246847.87
	н696	537963.08	2246847.95
	н697	537963.00	2246857.95
	н698	537953.00	2246857.87

Участок: :ЗУ45 Площадь кв.м.: 179

Название участка	Название межевого знака	X, м	Y, м
:ЗУ45	н699	537896.20	2246653.26
	н3	537908.54	2246661.22
	н700	537910.78	2246671.60
	н701	537899.33	2246674.16

Участок: :ЗУ46 Площадь кв.м.: 864

Название участка	Название межевого знака	X, м	Y, м
:ЗУ46	н599	537778.18	2247071.71
	н702	537783.59	2247044.47
	н703	537788.18	2247045.88
	н704	537801.65	2247049.66
	н705	537806.46	2247050.96
	н706	537809.02	2247054.16
	н707	537814.38	2247055.22
	н708	537813.72	2247058.35
	н709	537811.06	2247070.63
	н710	537809.99	2247075.32
	н601	537809.05	2247080.00
	н600	537794.22	2247075.82

Участок: 59:18:0460101:47 Площадь кв.м.: 542

Название участка	Название межевого знака	X, м	Y, м
59:18:0460101:47	н711	537807.98	2247180.93
	н712	537808.13	2247180.96
	н713	537813.97	2247182.15
	н714	537816.72	2247182.71
	н413	537827.31	2247184.94
	н416	537825.05	2247196.21
	н415	537822.10	2247211.43
	н715	537809.65	2247208.56
	н716	537801.89	2247206.76

Участок: :ЗУ47 Площадь кв.м.: 8730



Проект межевания территории населенного пункта - деревня Ельники, Добрянский городской округ, Пермский край, в границах кадастрового квартала 59:18:0460101

Название участка	Название межевого знака	X, м	Y, м
:3У47	н717	537609.43	2246826.43
	н718	537615.35	2246815.96
	н719	537612.70	2246816.60
	н720	537610.10	2246822.90
	н182	537680.69	2246846.42
	н199	537676.94	2246843.41
	н198	537676.09	2246842.83
	н721	537681.98	2246821.54
	н146	537679.42	2246830.81
	н157	537682.10	2246835.40
	н722	537686.03	2246837.46
	н183	537684.00	2246844.51
	н723	537963.70	2246864.62
	н724	537935.68	2246862.93
	н725	537952.58	2246843.45
	н726	537967.15	2246842.15
	н697	537963.00	2246857.95
	н698	537953.00	2246857.87
	н695	537953.08	2246847.87
	н696	537963.08	2246847.95
	н53	537923.69	2246875.43
	н61	537916.62	2246871.01
	н60	537908.65	2246866.22
	н86	537901.24	2246862.48
	н85	537891.46	2246857.53
	н727	537883.19	2246854.42
	н728	537882.74	2246853.00
	н729	537875.84	2246849.33
	н730	537871.85	2246847.66
	н731	537870.91	2246821.90
	н732	537912.20	2246819.05
	н733	537956.28	2246816.03
	н734	537966.56	2246833.26
	н735	537940.02	2246835.00
	н736	537899.80	2246835.15
	н737	537899.67	2246845.10
	н738	537909.18	2246853.66
	н739	537922.78	2246858.24
	н740	537925.82	2246859.34
	н741	537764.56	2246876.22
	н742	537766.09	2246870.43
	н743	537777.67	2246845.90
	н744	537780.13	2246840.70
	н745	537780.38	2246840.17
	н746	537785.61	2246827.77
	н747	537788.73	2246820.38
	н748	537790.68	2246821.14
н749	537788.19	2246826.27	
н750	537783.66	2246837.01	
н751	537781.27	2246842.39	
н87	537778.27	2246847.53	
н90	537773.74	2246856.77	
н752	537768.84	2246867.32	
н753	537729.20	2246937.45	
н754	537729.20	2246937.44	



Проект межевания территории населенного пункта - деревня Ельники, Добрянский городской округ, Пермский край, в границах кадастрового квартала 59:18:0460101

Название участка	Название межевого знака	X, м	Y, м
	н755	537740.48	2246908.51
	н756	537731.44	2246905.31
	н757	537702.87	2246899.48
	н758	537701.66	2246906.21
	н759	537696.63	2246899.23
	н760	537697.06	2246896.86
	н761	537705.15	2246896.72
	н762	537714.87	2246896.74
	н763	537733.16	2246898.60
	н764	537740.24	2246900.76
	н765	537745.07	2246902.31
	н766	537744.46	2246903.66
	н767	537739.99	2246914.45
	н768	537738.06	2246920.10
	н769	537736.88	2246923.00
	н540	537741.44	2246928.89
	н539	537731.60	2246935.70
	н770	537714.54	2246948.20
	н771	537723.81	2246937.82
	н772	537726.39	2246939.49
	н266	537957.95	2247006.54
	н265	537947.36	2247004.23
	н264	537947.46	2247003.92
	н263	537938.75	2247002.10
	н262	537930.35	2247000.61
	н261	537919.58	2246998.70
	н287	537919.34	2246998.72
	н286	537914.30	2246997.63
	н285	537910.38	2246996.86
	н284	537902.77	2246995.29
	н283	537889.82	2246992.47
	н303	537890.59	2246990.65
	н312	537883.73	2246988.45
	н311	537881.03	2246987.73
	н773	537867.64	2246983.95
	н774	537856.46	2246980.62
	н775	537855.62	2246978.94
	н776	537865.03	2246981.87
	н777	537865.05	2246981.88
	н778	537870.16	2246983.17
	н779	537872.94	2246983.92
	н780	537876.52	2246984.83
	н781	537886.43	2246987.35
	н782	537893.28	2246989.16
	н783	537897.96	2246990.37
	н784	537904.41	2246992.04
	н243	537905.71	2246992.26
	н163	537909.12	2246992.95
	н162	537925.28	2246996.00
	н161	537937.76	2246998.27
	н160	537948.53	2247000.33
	н159	537956.38	2247001.89
	н569	537706.90	2247010.90
	н785	537705.10	2246969.90
	н786	537706.50	2246958.60



Проект межевания территории населенного пункта - деревня Ельники, Добрянский городской округ, Пермский край, в границах кадастрового квартала 59:18:0460101

Название участка	Название межевого знака	X, м	Y, м
	н787	537714.52	2246948.22
	н788	537713.05	2246951.01
	н789	537712.90	2246956.37
	н790	537714.59	2246962.30
	н791	537716.36	2246965.03
	н792	537716.23	2246965.76
	н793	537715.57	2246965.64
	н794	537715.38	2246966.67
	н795	537716.90	2246966.95
	н796	537718.26	2246977.67
	н797	537719.37	2246984.12
	н552	537721.62	2246997.34
	н573	537719.43	2247000.34
	н572	537716.73	2247003.39
	н571	537711.19	2247008.81
	н570	537706.90	2247010.87
	н292	537941.73	2247051.90
	н302	537930.70	2247050.05
	н301	537915.28	2247045.96
	н288	537906.02	2247043.97
	н275	537906.70	2247039.84
	н274	537915.34	2247041.87
	н273	537932.53	2247045.83
	н272	537942.42	2247048.07
	н707	537814.38	2247055.22
	н706	537809.02	2247054.16
	н705	537806.46	2247050.96
	н704	537801.65	2247049.66
	н703	537788.18	2247045.88
	н702	537783.59	2247044.47
	н798	537781.29	2247043.77
	н799	537772.82	2247041.37
	н800	537766.16	2247038.54
	н559	537753.86	2247032.45
	н558	537753.70	2247030.30
	н557	537747.78	2247023.30
	н556	537743.46	2247018.78
	н555	537741.80	2247017.61
	н554	537734.04	2247009.99
	н553	537728.85	2247004.68
	н546	537730.33	2246986.73
	н545	537744.00	2246989.30
	н801	537743.39	2247002.96
	н802	537744.48	2247008.55
	н803	537746.88	2247014.04
	н804	537752.35	2247019.58
	н805	537755.22	2247022.57
	н806	537765.68	2247025.39
	н807	537778.59	2247028.19
	н808	537784.38	2247029.80
	н809	537791.29	2247032.06
	н810	537798.71	2247034.99
	н811	537809.52	2247038.80
	н812	537816.14	2247037.26
	н813	537817.53	2247033.14



Проект межевания территории населенного пункта - деревня Ельники, Добрянский городской округ, Пермский край, в границах кадастрового квартала 59:18:0460101

Название участка	Название межевого знака	X, м	Y, м
	н814	537821.50	2247035.21
	н340	537925.03	2247090.96
	н349	537905.83	2247084.50
	н350	537888.73	2247079.03
	н323	537878.19	2247075.82
	н322	537878.29	2247075.85
	н321	537879.19	2247071.66
	н320	537879.14	2247071.64
	н360	537885.90	2247073.93
	н315	537897.29	2247077.36
	н314	537926.00	2247087.37
	н18	537876.10	2247136.67
	н17	537879.25	2247126.30
	н521	537876.12	2247136.61
	н815	537877.03	2247133.61
	н515	537904.12	2247138.26
	н528	537894.70	2247134.26
	н527	537894.81	2247133.98
	н526	537893.85	2247133.62
	н525	537893.71	2247134.00
	н524	537893.20	2247133.78
	н523	537893.80	2247131.93
	н522	537895.55	2247125.56
	н816	537909.80	2247131.60
	н518	537909.46	2247133.96
	н517	537909.18	2247134.72
	н516	537907.03	2247136.69
	н817	537785.25	2247153.22
	н818	537781.62	2247152.34
	н819	537782.08	2247151.13
	н820	537782.99	2247148.67
	н821	537787.12	2247147.84
	н398	537834.46	2247153.71
	н679	537833.96	2247152.73
	н663	537834.46	2247150.79
	н662	537836.97	2247141.06
	н661	537834.56	2247139.91
	н660	537832.15	2247139.19
	н659	537823.99	2247136.05
	н658	537818.60	2247134.40
	н657	537812.90	2247132.90
	н656	537804.52	2247130.88
	н655	537801.55	2247129.96
	н822	537803.59	2247125.12
	н823	537813.11	2247128.17
	н824	537819.11	2247130.30
	н825	537822.37	2247131.42
	н826	537831.29	2247134.31
	н637	537838.99	2247136.45
	н641	537838.64	2247138.22
	н640	537837.80	2247141.10
	н390	537834.98	2247152.53
	н827	537748.56	2247284.66
	н828	537747.39	2247281.80
	н829	537736.92	2247279.96



Проект межевания территории населенного пункта - деревня Ельники, Добрянский городской округ, Пермский край, в границах кадастрового квартала 59:18:0460101

Название участка	Название межевого знака	X, м	Y, м
	н830	537725.21	2247277.90
	н831	537713.40	2247275.98
	н832	537710.02	2247277.76
	н833	537711.69	2247273.66
	н834	537719.22	2247274.71
	н835	537736.84	2247277.79
	н836	537749.92	2247279.97
	н632	537641.37	2247353.54
	н837	537636.34	2247353.08
	н642	537648.00	2247277.00
	н838	537655.99	2247276.38
	н839	537654.48	2247308.32
	н634	537654.59	2247313.64
	н633	537642.51	2247349.98
	н689	537746.33	2247375.69
	н840	537689.13	2247357.11
	н841	537690.67	2247357.29
	н842	537696.48	2247357.00
	н843	537700.19	2247357.05
	н844	537703.50	2247357.38
	н845	537714.80	2247358.97
	н846	537719.29	2247360.80
	н847	537725.31	2247358.15
	н848	537728.98	2247353.19
	н849	537730.41	2247348.61
	н850	537733.91	2247343.59
	н851	537734.97	2247338.65
	н852	537736.13	2247336.84
	н853	537734.89	2247333.52
	н854	537734.99	2247333.51
	н855	537737.34	2247332.95
	н437	537735.94	2247327.94
	н436	537743.38	2247331.47
	н435	537749.60	2247335.45
	н434	537753.80	2247329.00
	н433	537758.52	2247321.63
	н432	537763.86	2247311.98
	н856	537772.85	2247297.20
	н857	537781.15	2247286.83
	н858	537770.23	2247279.00
	н859	537763.08	2247276.36
	н860	537760.38	2247275.14
	н861	537757.99	2247273.79
	н862	537759.57	2247272.86
	н863	537764.90	2247275.18
	н864	537773.56	2247278.93
	н865	537778.66	2247280.98
	н866	537783.62	2247272.02
	н867	537795.76	2247271.62
	н868	537804.41	2247273.66
	н869	537810.61	2247275.67
	н870	537816.75	2247277.80
	н666	537815.99	2247279.51
	н671	537795.24	2247273.77
	н670	537794.67	2247273.99



Проект межевания территории населенного пункта - деревня Ельники, Добрянский городской округ, Пермский край, в границах кадастрового квартала 59:18:0460101

Название участка	Название межевого знака	X, м	Y, м
	н669	537768.55	2247314.98
	н694	537759.73	2247331.08
	н693	537755.99	2247340.14
	н692	537753.25	2247349.37
	н691	537750.70	2247358.80
	н690	537748.24	2247368.38

Участок: 59:18:0460101:48 Площадь кв.м.: 614

Название участка	Название межевого знака	X, м	Y, м
59:18:0460101:48	н871	537785.89	2247176.15
	н872	537796.58	2247178.43
	н712	537808.13	2247180.96
	н711	537807.98	2247180.93
	н716	537801.89	2247206.76
	н873	537794.13	2247204.96
	н874	537778.47	2247201.27
	н875	537782.02	2247189.29
	н876	537784.89	2247180.07

Участок: :ЗУ48 Площадь кв.м.: 17720

Название участка	Название межевого знака	X, м	Y, м
:ЗУ48	н731	537870.91	2246821.90
	н730	537871.85	2246847.66
	н877	537868.52	2246846.26
	н878	537864.82	2246844.89
	н879	537852.22	2246841.13
	н880	537844.64	2246838.94
	н881	537843.22	2246842.98
	н882	537840.94	2246842.44
	н883	537826.69	2246836.36
	н884	537823.24	2246835.29
	н885	537822.29	2246834.58
	н886	537812.21	2246830.05
	н748	537790.68	2246821.14
	н747	537788.73	2246820.38
	н887	537779.23	2246816.51
	н187	537769.74	2246812.68
	н195	537761.70	2246809.26
	н105	537748.32	2246803.62
	н121	537733.97	2246802.78
	н120	537729.95	2246802.27
	н139	537727.23	2246802.10
	н138	537720.31	2246801.41
	н137	537713.06	2246801.39
	н154	537708.78	2246801.43
	н153	537706.52	2246801.99
	н152	537704.17	2246801.86
	н151	537702.39	2246802.65
	н150	537691.44	2246808.73
	н149	537687.69	2246810.17
	н148	537685.27	2246812.93
	н147	537684.28	2246813.24
	н721	537681.98	2246821.54
	н888	537701.50	2246751.00
н889	537704.30	2246750.70	
н890	537704.32	2246750.70	
н891	537704.29	2246750.74	



Проект межевания территории населенного пункта - деревня Ельники, Добрянский городской округ, Пермский край, в границах кадастрового квартала 59:18:0460101

Название участка	Название межевого знака	X, м	Y, м
	н892	537759.90	2246746.60
	н893	537798.70	2246740.30
	н894	537802.67	2246739.60
	н895	537803.77	2246739.42
	н896	537805.58	2246744.90
	н897	537805.60	2246744.90
	н898	537834.20	2246737.40
	н899	537841.10	2246735.60
	н900	537845.38	2246739.48
	н901	537849.52	2246743.24
	н902	537869.78	2246736.53
	н903	537886.39	2246731.03
	н904	537888.99	2246733.79
	н905	537889.30	2246734.13
	н906	537890.30	2246735.20
	н907	537890.31	2246735.20
	н908	537890.32	2246735.21
	н909	537917.15	2246722.12
	н910	537917.80	2246721.80
	н911	537917.84	2246721.78
	н912	537909.83	2246694.81
	н913	537897.98	2246688.27
	н914	537871.71	2246661.40
	н915	537873.15	2246661.04
	н916	537841.29	2246610.34
	н917	537895.70	2246581.38
	н918	537895.82	2246581.52
	н8	537899.67	2246616.37
	н7	537880.26	2246614.12
	н6	537865.13	2246616.15
	н5	537868.53	2246629.48
	н4	537869.36	2246635.93
	н3	537908.54	2246661.22
	н699	537896.20	2246653.26
	н701	537899.33	2246674.16
	н700	537910.78	2246671.60
	н919	537915.24	2246688.47
	н920	537921.88	2246709.11
	н921	537934.52	2246752.17
	н922	537923.69	2246750.42
	н923	537904.18	2246756.33
	н924	537862.21	2246761.91

Участок: :ЗУ49 Площадь кв.м.: 17896

Название участка	Название межевого знака	X, м	Y, м
:ЗУ49	н925	537789.93	2247374.95
	н926	537783.73	2247372.15
	н927	537783.82	2247371.93
	н928	537792.79	2247352.72
	н650	537802.59	2247331.71
	н651	537808.20	2247319.35
	н652	537809.79	2247315.74
	н653	537817.05	2247298.72
	н929	537815.04	2247298.06
	н930	537818.70	2247289.79
	н931	537822.53	2247282.27



Проект межевания территории населенного пункта - деревня Ельники, Добрянский городской округ, Пермский край, в границах кадастрового квартала 59:18:0460101

Название участка	Название межевого знака	X, м	Y, м
	н932	537824.27	2247279.26
	н933	537827.89	2247274.47
	н934	537832.05	2247270.12
	н935	537837.14	2247266.79
	н936	537839.71	2247265.48
	н937	537845.46	2247263.59
	н938	537851.33	2247262.24
	н939	537857.23	2247261.74
	н940	537866.15	2247261.47
	н941	537878.20	2247260.86
	н942	537881.28	2247261.02
	н943	537885.39	2247259.50
	н944	537889.91	2247259.49
	н945	537893.17	2247255.73
	н589	537893.18	2247255.63
	н590	537893.17	2247255.64
	н591	537880.67	2247255.75
	н592	537875.57	2247255.69
	н593	537871.93	2247255.56
	н594	537861.73	2247254.94
	н424	537851.73	2247254.18
	н425	537834.22	2247254.38
	н426	537833.14	2247254.25
	н427	537832.58	2247254.03
	н946	537832.60	2247257.93
	н947	537822.66	2247268.12
	н870	537816.75	2247277.80
	н666	537815.99	2247279.51
	н667	537794.87	2247329.52
	н680	537779.49	2247370.24
	н948	537901.49	2246578.30
	н949	537906.28	2246604.82
	н950	537906.98	2246608.72
	н951	537907.80	2246613.40
	н952	537910.10	2246625.70
	н953	537911.25	2246631.78
	н954	537914.25	2246647.89
	н955	537914.30	2246647.90
	н956	537921.80	2246687.70
	н957	537947.20	2246772.40
	н958	537963.90	2246810.10
	н959	537969.20	2246839.10
	н960	537970.10	2246843.90
	н961	537970.70	2246847.48
	н962	537972.66	2246847.89
	н963	537972.65	2246848.12
	н964	537972.40	2246855.40
	н965	537972.10	2246865.00
	н966	537971.60	2246880.90
	н967	537971.30	2246890.70
	н968	537970.70	2246910.00
	н969	537970.74	2246910.04
	н970	537970.75	2246910.12
	н971	537972.38	2246924.22
	н972	537974.17	2246939.75



Проект межевания территории населенного пункта - деревня Ельники, Добрянский городской округ, Пермский край, в границах кадастрового квартала 59:18:0460101

Название участка	Название межевого знака	X, м	Y, м
	н973	537974.60	2246943.50
	н974	537974.80	2246945.19
	н975	537975.48	2246951.09
	н976	537970.51	2246963.25
	н977	537969.31	2246966.17
	н978	537969.31	2246966.18
	н979	537969.30	2246966.20
	н980	537969.05	2246970.38
	н981	537968.38	2246980.99
	н982	537967.56	2246993.88
	н983	537962.36	2247018.37
	н984	537961.60	2247021.90
	н985	537959.79	2247030.40
	н986	537959.61	2247031.25
	н987	537957.70	2247040.26
	н988	537954.69	2247054.37
	н989	537954.71	2247054.37
	н990	537954.70	2247054.40
	н991	537916.70	2247134.20
	н816	537909.80	2247131.60
	н522	537895.55	2247125.56
	н381	537881.67	2247119.65
	н380	537882.02	2247118.47
	н379	537874.62	2247115.52
	н378	537862.88	2247110.84
	н389	537862.38	2247110.64
	н388	537859.50	2247109.73
	н387	537853.74	2247108.00
	н386	537848.13	2247106.10
	н385	537830.89	2247101.40
	н384	537828.15	2247100.58
	н383	537818.22	2247100.35
	н382	537815.56	2247101.36
	н9	537810.82	2247104.99
	н36	537808.25	2247112.06
	н35	537807.39	2247114.76
	н822	537803.59	2247125.12
	н655	537801.55	2247129.96
	н665	537800.47	2247133.03
	н664	537797.26	2247142.34
	н678	537794.97	2247148.96
	н677	537794.20	2247151.60
	н676	537793.02	2247155.28
	н675	537790.93	2247159.92
	н992	537790.00	2247163.12
	н871	537785.89	2247176.15
	н876	537784.89	2247180.07
	н875	537782.02	2247189.29
	н874	537778.47	2247201.27
	н873	537794.13	2247204.96
	н716	537801.89	2247206.76
	н715	537809.65	2247208.56
	н415	537822.10	2247211.43
	н404	537841.90	2247215.28
	н403	537859.97	2247218.90



Проект межевания территории населенного пункта - деревня Ельники, Добрянский городской округ, Пермский край, в границах кадастрового квартала 59:18:0460101

Название участка	Название межевого знака	X, м	Y, м
	н579	537866.32	2247220.28
	н578	537878.26	2247222.90
	н577	537895.42	2247226.73
	н993	537895.50	2247231.40
	н994	537895.50	2247231.42
	н995	537895.46	2247231.42
	н588	537895.45	2247231.56
	н596	537895.29	2247231.54
	н595	537876.83	2247227.66
	н421	537859.50	2247223.70
	н420	537858.59	2247223.66
	н419	537855.40	2247222.87
	н418	537854.70	2247222.48
	н417	537841.52	2247219.37
	н996	537832.53	2247217.47
	н997	537820.98	2247215.26
	н998	537813.96	2247213.49
	н999	537807.59	2247212.16
	н1000	537805.53	2247211.77
	н1001	537803.20	2247211.15
	н1002	537786.58	2247207.14
	н1003	537776.42	2247204.24
	н1004	537772.25	2247221.55
	н1005	537771.63	2247224.53
	н1006	537768.18	2247238.09
	н1007	537765.51	2247248.39
	н1008	537764.76	2247251.51
	н1009	537760.32	2247269.62
	н862	537759.57	2247272.86
	н861	537757.99	2247273.79
	н1010	537756.56	2247276.41
	н1011	537752.11	2247285.14
	н1012	537750.08	2247290.17
	н1013	537746.85	2247297.35
	н430	537745.26	2247301.57
	н440	537739.89	2247314.35
	н439	537738.58	2247317.76
	н438	537737.38	2247323.36
	н437	537735.94	2247327.94
	н855	537737.34	2247332.95
	н854	537734.99	2247333.51
	н1014	537734.21	2247331.87
	н1015	537733.28	2247329.15
	н1016	537733.38	2247328.20
	н1017	537734.23	2247325.35
	н1018	537735.16	2247321.68
	н1019	537735.41	2247319.98
	н1020	537736.97	2247314.32
	н1021	537737.12	2247312.41
	н1022	537739.41	2247305.60
	н1023	537740.67	2247305.94
	н1024	537741.33	2247304.22
	н1025	537744.51	2247295.62
	н827	537748.56	2247284.66
	н836	537749.92	2247279.97



Проект межевания территории населенного пункта - деревня Ельники, Добрянский городской округ, Пермский край, в границах кадастрового квартала 59:18:0460101

Название участка	Название межевого знака	X, м	Y, м
	н1026	537752.66	2247271.04
	н1027	537753.50	2247268.36
	н1028	537756.06	2247259.27
	н1029	537758.77	2247250.43
	н1030	537760.91	2247243.43
	н1031	537763.66	2247232.73
	н1032	537764.44	2247229.77
	н1033	537765.09	2247227.45
	н1034	537766.39	2247221.04
	н1035	537768.13	2247212.53
	н1036	537768.96	2247208.29
	н1037	537769.95	2247202.96
	н1038	537770.57	2247201.24
	н1039	537771.36	2247198.18
	н1040	537775.48	2247185.68
	н1041	537778.88	2247174.39
	н1042	537782.18	2247163.02
	н1043	537783.37	2247159.12
	н817	537785.25	2247153.22
	н821	537787.12	2247147.84
	н1044	537790.13	2247139.15
	н1045	537791.98	2247133.58
	н1046	537793.37	2247128.82
	н1047	537794.35	2247125.91
	н1048	537795.50	2247122.46
	н1049	537795.60	2247122.78
	н1050	537795.87	2247122.51
	н1051	537795.68	2247121.92
	н1052	537796.65	2247119.01
	н1053	537794.53	2247118.34
	н1054	537794.22	2247117.38
	н1055	537793.95	2247117.66
	н1056	537794.13	2247118.22
	н1057	537772.08	2247111.27
	н1058	537768.94	2247110.50
	н1059	537766.01	2247109.68
	н1060	537759.25	2247108.07
	н1061	537753.24	2247107.17
	н1062	537750.60	2247108.16
	н1063	537744.32	2247108.53
	н1064	537737.15	2247109.02
	н1065	537735.09	2247109.47
	н1066	537733.27	2247109.41
	н1067	537731.14	2247109.71
	н1068	537729.23	2247110.52
	н1069	537728.99	2247114.62
	н1070	537728.87	2247118.63
	н1071	537729.15	2247121.75
	н1072	537729.24	2247124.76
	н1073	537729.61	2247134.52
	н1074	537729.97	2247142.63
	н1075	537730.84	2247151.77
	н1076	537733.33	2247152.33
	н1077	537732.03	2247163.68
	н1078	537731.65	2247167.19



Проект межевания территории населенного пункта - деревня Ельники, Добрянский городской округ, Пермский край, в границах кадастрового квартала 59:18:0460101

Название участка	Название межевого знака	X, м	Y, м
	н1079	537730.50	2247177.55
	н1080	537728.69	2247185.37
	н1081	537727.09	2247193.64
	н1082	537725.08	2247202.86
	н1083	537722.78	2247214.19
	н1084	537720.11	2247225.80
	н1085	537716.88	2247237.07
	н1086	537713.68	2247256.28
	н1087	537714.22	2247256.34
	н1088	537712.75	2247264.52
	н1089	537711.27	2247272.39
	н833	537711.69	2247273.66
	н832	537710.02	2247277.76
	н1090	537708.51	2247283.33
	н1091	537706.58	2247291.98
	н1092	537705.15	2247298.33
	н1093	537704.91	2247299.67
	н1094	537704.04	2247303.61
	н1095	537702.55	2247311.91
	н1096	537701.70	2247317.60
	н1097	537700.59	2247321.48
	н1098	537700.17	2247321.79
	н1099	537696.01	2247321.26
	н1100	537696.37	2247318.93
	н1101	537698.12	2247317.48
	н1102	537699.34	2247311.34
	н1103	537698.90	2247310.41
	н1104	537700.01	2247303.99
	н1105	537703.40	2247288.30
	н1106	537704.18	2247285.07
	н1107	537706.21	2247277.07
	н1108	537708.92	2247264.78
	н1109	537709.07	2247263.44
	н1110	537709.40	2247260.31
	н1111	537709.56	2247259.73
	н1112	537709.59	2247259.14
	н1113	537710.10	2247255.22
	н1114	537711.39	2247245.99
	н1115	537712.56	2247238.35
	н1116	537714.26	2247230.38
	н1117	537715.34	2247222.18
	н1118	537715.90	2247216.73
	н1119	537716.16	2247213.97
	н1120	537716.22	2247208.98
	н1121	537717.14	2247204.94
	н1122	537717.75	2247202.21
	н1123	537718.79	2247196.25
	н1124	537717.67	2247196.06
	н1125	537718.11	2247194.80
	н1126	537719.55	2247195.08
	н1127	537720.62	2247191.96
	н1128	537721.59	2247188.26
	н1129	537722.83	2247182.46
	н1130	537723.93	2247177.16
	н1131	537724.53	2247172.28



Проект межевания территории населенного пункта - деревня Ельники, Добрянский городской округ, Пермский край, в границах кадастрового квартала 59:18:0460101

Название участка	Название межевого знака	X, м	Y, м
	н1132	537725.37	2247165.56
	н1133	537725.95	2247157.50
	н1134	537726.11	2247155.11
	н1135	537723.64	2247154.91
	н1136	537723.89	2247151.90
	н1137	537724.36	2247151.91
	н1138	537724.41	2247149.49
	н1139	537724.23	2247143.97
	н1140	537723.77	2247134.83
	н1141	537723.60	2247131.49
	н1142	537723.09	2247124.06
	н1143	537722.28	2247117.35
	н1144	537718.37	2247119.42
	н1145	537716.90	2247106.30
	н608	537716.65	2247104.23
	н609	537720.34	2247103.77
	н610	537721.29	2247106.61
	н611	537727.29	2247105.17
	н612	537733.32	2247104.00
	н613	537738.86	2247102.75
	н614	537738.70	2247102.12
	н1146	537745.52	2247101.74
	н1147	537747.07	2247101.68
	н1148	537748.65	2247101.71
	н1149	537754.16	2247101.71
	н1150	537760.69	2247102.01
	н1151	537763.74	2247102.25
	н1152	537766.02	2247102.79
	н1153	537770.90	2247103.36
	н1154	537772.76	2247103.71
	н1155	537782.79	2247105.70
	н1156	537783.29	2247104.08
	н1157	537791.50	2247106.84
	н1158	537793.14	2247102.23
	н1159	537795.07	2247102.84
	н1160	537799.02	2247103.06
	н1161	537801.98	2247094.84
	н603	537804.49	2247088.13
	н602	537806.96	2247088.73
	н601	537809.05	2247080.00
	н710	537809.99	2247075.32
	н709	537811.06	2247070.63
	н708	537813.72	2247058.35
	н707	537814.38	2247055.22
	н814	537821.50	2247035.21
	н1162	537823.25	2247031.02
	н480	537833.05	2247009.04
	н479	537833.38	2247008.12
	н478	537834.86	2247004.38
	н477	537837.71	2246997.06
	н476	537841.05	2246988.59
	н1163	537844.83	2246978.84
	н1164	537848.01	2246971.05
	н1165	537849.30	2246968.04
	н1166	537849.68	2246967.06



Проект межевания территории населенного пункта - деревня Ельники, Добрянский городской округ, Пермский край, в границах кадастрового квартала 59:18:0460101

Название участка	Название межевого знака	X, м	Y, м
	н1167	537850.34	2246967.23
	н1168	537851.64	2246963.95
	н1169	537853.72	2246958.89
	н444	537858.98	2246945.75
	н1170	537859.05	2246945.55
	н1171	537860.07	2246942.92
	н1172	537862.94	2246935.88
	н1173	537866.12	2246927.78
	н1174	537868.23	2246921.24
	н1175	537868.47	2246919.25
	н1176	537866.92	2246917.76
	н1177	537864.99	2246916.64
	н1178	537850.82	2246911.25
	н1179	537845.03	2246909.34
	н1180	537834.50	2246905.96
	н1181	537828.62	2246905.26
	н1182	537823.14	2246907.02
	н1183	537820.63	2246909.00
	н1184	537818.02	2246912.32
	н1185	537815.00	2246917.55
	н441	537811.59	2246927.81
	н449	537809.99	2246932.65
	н448	537806.98	2246940.41
	н1186	537806.24	2246942.26
	н1187	537804.37	2246946.47
	н1188	537800.13	2246954.89
	н454	537798.83	2246957.93
	н467	537797.96	2246959.95
	н466	537794.64	2246960.24
	н465	537791.45	2246960.51
	н464	537791.39	2246960.93
	н514	537789.26	2246961.21
	н513	537786.32	2246961.24
	н512	537782.96	2246961.47
	н511	537782.73	2246960.03
	н510	537777.94	2246961.10
	н509	537772.68	2246962.65
	н508	537771.48	2246963.98
	н531	537771.72	2246956.19
	н530	537772.05	2246948.04
	н529	537771.88	2246947.15
	н1189	537779.94	2246949.97
	н1190	537786.42	2246951.91
	н1191	537788.65	2246952.64
	н1192	537791.96	2246953.21
	н1193	537794.66	2246952.81
	н1194	537798.57	2246949.52
	н1195	537799.81	2246947.14
	н1196	537800.90	2246944.51
	н1197	537802.74	2246939.52
	н1198	537803.55	2246937.21
	н1199	537805.18	2246932.49
	н1200	537807.84	2246923.99
	н1201	537809.42	2246919.84
	н1202	537815.92	2246907.87



Проект межевания территории населенного пункта - деревня Ельники, Добрянский городской округ, Пермский край, в границах кадастрового квартала 59:18:0460101

Название участка	Название межевого знака	X, м	Y, м
	н1203	537817.41	2246904.42
	н1204	537811.05	2246902.35
	н1205	537802.83	2246899.05
	н1206	537797.14	2246896.22
	н1207	537788.89	2246892.30
	н1208	537778.47	2246887.59
	н1209	537773.09	2246885.23
	н1210	537770.94	2246883.91
	н1211	537764.14	2246881.05
	н1212	537751.28	2246875.78
	н1213	537752.08	2246873.89
	н1214	537749.04	2246872.58
	н1215	537746.11	2246870.79
	н1216	537740.83	2246868.21
	н1217	537731.40	2246863.89
	н1218	537729.39	2246863.19
	н1219	537725.43	2246862.94
	н1220	537711.97	2246864.25
	н1221	537709.32	2246865.31
	н1222	537703.27	2246877.80
	н1223	537696.75	2246891.42
	н760	537697.06	2246896.86
	н759	537696.63	2246899.23
	н1224	537696.63	2246899.24
	н1225	537690.16	2246890.27
	н1226	537628.24	2246845.76
	н1227	537610.36	2246831.22
	н1228	537609.58	2246828.19
	н1229	537619.27	2246834.27
	н1230	537629.74	2246840.77
	н165	537635.69	2246844.23
	н166	537647.91	2246852.71
	н167	537658.96	2246860.34
	н206	537667.62	2246867.14
	н205	537674.14	2246872.14
	н204	537676.08	2246873.75
	н203	537681.49	2246878.05
	н202	537686.24	2246881.53
	н201	537689.47	2246881.97
	н200	537695.47	2246876.33
	н178	537699.11	2246871.66
	н186	537699.99	2246866.68
	н185	537696.84	2246862.46
	н184	537693.93	2246858.27
	н183	537684.00	2246844.51
	н722	537686.03	2246837.46
	н155	537700.18	2246844.86
	н134	537705.36	2246836.96
	н133	537714.55	2246843.86
	н116	537718.46	2246845.19
	н115	537717.87	2246846.78
	н114	537723.57	2246850.91
	н113	537726.39	2246853.11
	н112	537726.89	2246852.33
	н111	537729.44	2246853.36



Проект межевания территории населенного пункта - деревня Ельники, Добрянский городской округ, Пермский край, в границах кадастрового квартала 59:18:0460101

Название участка	Название межевого знака	X, м	Y, м
	н110	537730.53	2246850.87
	н109	537731.21	2246851.14
	н194	537742.94	2246856.26
	н193	537746.56	2246857.88
	н1231	537745.08	2246861.14
	н1232	537753.90	2246865.07
	н742	537766.09	2246870.43
	н741	537764.56	2246876.22
	н1233	537776.82	2246881.79
	н1234	537780.26	2246883.40
	н76	537795.97	2246890.21
	н75	537805.46	2246894.50
	н74	537817.95	2246899.76
	н73	537819.75	2246898.50
	н72	537820.74	2246896.03
	н71	537824.01	2246893.11
	н70	537828.46	2246880.77
	н69	537829.29	2246878.66
	н68	537826.97	2246877.76
	н67	537825.94	2246876.91
	н66	537824.41	2246876.46
	н65	537827.34	2246869.47
	н1235	537832.80	2246855.79
	н1236	537835.53	2246857.08
	н1237	537832.90	2246862.68
	н1238	537835.94	2246863.85
	н1239	537837.66	2246864.56
	н1240	537834.02	2246875.18
	н1241	537832.35	2246879.97
	н1242	537827.20	2246894.53
	н1243	537832.29	2246897.38
	н1244	537837.74	2246899.85
	н1245	537845.61	2246903.72
	н1246	537848.84	2246904.76
	н1247	537857.38	2246908.23
	н1248	537863.15	2246909.82
	н1249	537866.17	2246910.03
	н1250	537867.35	2246907.32
	н1251	537870.52	2246898.84
	н1252	537878.37	2246877.44
	н1253	537881.67	2246866.30
	н1254	537880.15	2246865.65
	н727	537883.19	2246854.42
	н85	537891.46	2246857.53
	н84	537889.89	2246863.17
	н83	537885.47	2246875.89
	н82	537882.45	2246886.55
	н81	537877.48	2246904.38
	н80	537876.24	2246910.03
	н79	537892.76	2246913.32
	н56	537895.38	2246913.85
	н55	537896.95	2246914.23
	н47	537913.50	2246917.91
	н39	537932.25	2246922.20
	н38	537944.15	2246924.86



Проект межевания территории населенного пункта - деревня Ельники, Добрянский городской округ, Пермский край, в границах кадастрового квартала 59:18:0460101

Название участка	Название межевого знака	X, м	Y, м
	н37	537952.90	2246926.82
	н44	537955.43	2246908.96
	н43	537957.33	2246896.25
	н1255	537962.09	2246897.27
	н723	537963.70	2246864.62
	н726	537967.15	2246842.15
	н734	537966.56	2246833.26
	н733	537956.28	2246816.03
	н1256	537944.75	2246786.04
	н1257	537942.58	2246780.81
	н1258	537937.78	2246763.81
	н1259	537936.11	2246757.95
	н921	537934.52	2246752.17
	н920	537921.88	2246709.11
	н919	537915.24	2246688.47
	н700	537910.78	2246671.60
	н3	537908.54	2246661.22
	н2	537904.04	2246638.55
	н1	537900.50	2246620.49
	н8	537899.67	2246616.37
	н918	537895.82	2246581.52
	н1260	537896.00	2246581.22
	н1261	537910.05	2247131.29
	н1262	537909.78	2247131.57
	н1263	537904.18	2247128.64
	н1264	537904.45	2247128.37
	н347	537911.33	2247122.49
	н348	537894.70	2247116.29
	н351	537894.54	2247116.24
	н352	537894.29	2247116.96
	н353	537892.43	2247116.30
	н354	537889.52	2247115.37
	н355	537887.72	2247114.43
	н356	537884.03	2247112.94
	н357	537880.51	2247111.76
	н358	537878.70	2247110.90
	н359	537878.16	2247109.72
	н450	537875.51	2247108.83
	н451	537873.73	2247108.23
	н452	537863.48	2247104.43
	н453	537860.61	2247103.61
	н468	537857.07	2247102.61
	н469	537852.24	2247100.83
	н470	537849.79	2247100.20
	н471	537847.09	2247099.39
	н472	537842.73	2247097.51
	н493	537840.95	2247096.81
	н494	537834.48	2247094.71
	н495	537817.63	2247088.58
	н496	537819.11	2247082.78
	н497	537820.25	2247079.68
	н498	537824.47	2247069.22
	н499	537825.67	2247066.17
	н334	537831.03	2247052.73
	н335	537836.67	2247035.47



Проект межевания территории населенного пункта - деревня Ельники, Добрянский городской округ, Пермский край, в границах кадастрового квартала 59:18:0460101

Название участка	Название межевого знака	X, м	Y, м
	н336	537841.18	2247021.42
	н337	537841.76	2247019.80
	н408	537854.07	2246987.60
	н774	537856.46	2246980.62
	н775	537855.62	2246978.94
	н1265	537856.93	2246974.75
	н1266	537857.11	2246974.81
	н235	537860.44	2246965.65
	н236	537861.75	2246962.60
	н237	537863.72	2246956.88
	н238	537863.52	2246956.81
	н239	537864.96	2246953.26
	н240	537864.15	2246952.97
	н241	537865.67	2246949.18
	н224	537867.92	2246942.71
	н225	537870.27	2246936.26
	н226	537871.62	2246932.50
	н207	537872.95	2246928.58
	н208	537874.64	2246929.26
	н1267	537879.36	2246916.92
	н1268	537885.89	2246918.00
	н1269	537898.12	2246921.22
	н1270	537900.75	2246921.77
	н1271	537910.84	2246923.85
	н1272	537925.26	2246926.81
	н100	537926.63	2246927.23
	н101	537928.20	2246927.70
	н102	537932.06	2246928.43
	н103	537944.45	2246931.02
	н104	537954.61	2246933.08
	н91	537963.94	2246934.86
	н92	537963.10	2246945.57
	н93	537962.64	2246950.77
	н122	537962.87	2246950.77
	н123	537963.11	2246955.34
	н124	537963.13	2246961.73
	н125	537962.87	2246962.79
	н126	537962.76	2246965.59
	н127	537962.61	2246968.36
	н128	537962.58	2246968.78
	н140	537962.05	2246974.69
	н141	537961.27	2246978.57
	н142	537960.89	2246981.77
	н143	537959.56	2246986.49
	н158	537957.76	2246994.91
	н159	537956.38	2247001.89
	н266	537957.95	2247006.54
	н267	537956.38	2247011.86
	н268	537955.14	2247015.96
	н251	537950.72	2247030.55
	н269	537948.02	2247039.69
	н270	537946.79	2247043.36
	н271	537945.07	2247045.84
	н272	537942.42	2247048.07
	н292	537941.73	2247051.90



Проект межевания территории населенного пункта - деревня Ельники, Добрянский городской округ, Пермский край, в границах кадастрового квартала 59:18:0460101

Название участка	Название межевого знака	X, м	Y, м
	н293	537937.63	2247063.20
	н294	537933.55	2247072.72
	н295	537931.16	2247072.12
	н313	537929.61	2247073.81
	н314	537926.00	2247087.37
	н340	537925.03	2247090.96
	н341	537924.40	2247093.78
	н342	537923.30	2247097.75
	н343	537921.88	2247103.67
	н344	537919.56	2247112.28
	н345	537920.00	2247112.47
	н346	537918.97	2247115.93
	н378	537862.88	2247110.84
	н1273	537862.65	2247110.61
	н1274	537862.88	2247110.39
	н1275	537863.10	2247110.61
	н1276	537974.20	2246942.50
	н1277	537974.12	2246942.38
	н1278	537973.96	2246942.22
	н1279	537974.19	2246942.00
	н1280	537974.20	2246942.00
	н1281	537974.40	2246942.20
	н1282	537974.42	2246942.22
	н1283	537974.32	2246942.32
	н1284	537748.01	2247102.28
	н1285	537747.78	2247102.51
	н1286	537747.55	2247102.28
	н1287	537747.78	2247102.06
	н1288	537826.73	2247095.28
	н1289	537825.54	2247092.44
	н1290	537825.82	2247092.16
	н1291	537827.01	2247095.00
	н1292	537672.76	2247145.80
	н1293	537672.74	2247146.22
	н1294	537672.53	2247149.97
	н1295	537672.13	2247157.11
	н1296	537671.21	2247173.65
	н1297	537670.65	2247182.88
	н1298	537669.79	2247196.64
	н1299	537669.59	2247200.39
	н1300	537669.38	2247204.29
	н1301	537669.31	2247205.94
	н1302	537663.70	2247206.07
	н1303	537659.87	2247225.24
	н1304	537661.18	2247225.21
	н1305	537664.80	2247225.46
	н1306	537664.44	2247249.18
	н1307	537665.40	2247258.39
	н1308	537667.20	2247275.84
	н1309	537662.45	2247276.07
	н1310	537662.29	2247269.96
	н1311	537662.22	2247264.92
	н1312	537662.15	2247261.27
	н1313	537661.85	2247259.46
	н1314	537661.67	2247256.23



Проект межевания территории населенного пункта - деревня Ельники, Добрянский городской округ, Пермский край, в границах кадастрового квартала 59:18:0460101

Название участка	Название межевого знака	X, м	Y, м
	н1315	537660.98	2247250.15
	н1316	537660.25	2247241.08
	н1317	537651.04	2247234.26
	н1318	537651.00	2247234.30
	н1319	537659.70	2247220.30
	н1320	537662.70	2247206.00
	н1321	537672.50	2247146.00

Участок: 59:18:0460101:50 Площадь кв.м.: 645

Название участка	Название межевого знака	X, м	Y, м
59:18:0460101:50	н417	537841.52	2247219.37
	н429	537839.09	2247229.36
	н428	537834.67	2247245.93
	н427	537832.58	2247254.03
	н1322	537815.99	2247244.42
	н1323	537816.99	2247237.86
	н1324	537818.66	2247228.23
	н997	537820.98	2247215.26
	н996	537832.53	2247217.47

Участок: 59:18:0460101:52 Площадь кв.м.: 897

Название участка	Название межевого знака	X, м	Y, м
59:18:0460101:52	н1001	537803.20	2247211.15
	н1325	537798.55	2247226.83
	н1326	537793.60	2247242.54
	н1327	537780.81	2247240.16
	н1006	537768.18	2247238.09
	н1005	537771.63	2247224.53
	н1004	537772.25	2247221.55
	н1003	537776.42	2247204.24
	н1002	537786.58	2247207.14

Участок: 59:18:0460101:53 Площадь кв.м.: 860

Название участка	Название межевого знака	X, м	Y, м
59:18:0460101:53	н1322	537815.99	2247244.42
	н427	537832.58	2247254.03
	н946	537832.60	2247257.93
	н947	537822.66	2247268.12
	н870	537816.75	2247277.80
	н869	537810.61	2247275.67
	н868	537804.41	2247273.66
	н867	537795.76	2247271.62
	н1328	537794.95	2247260.49
	н1329	537794.10	2247253.36
	н1330	537793.18	2247253.41
	н1331	537799.83	2247249.70
	н1332	537810.33	2247244.69
	н1333	537815.52	2247245.31

Участок: 59:18:0460101:54 Площадь кв.м.: 1079

Название участка	Название межевого знака	X, м	Y, м
59:18:0460101:54	н1006	537768.18	2247238.09
	н1327	537780.81	2247240.16
	н1326	537793.60	2247242.54
	н1334	537790.75	2247253.27
	н1330	537793.18	2247253.41
	н1329	537794.10	2247253.36
	н1328	537794.95	2247260.49
	н867	537795.76	2247271.62
н866	537783.62	2247272.02	



Проект межевания территории населенного пункта - деревня Ельники, Добрянский городской округ, Пермский край, в границах кадастрового квартала 59:18:0460101

Название участка	Название межевого знака	X, м	Y, м
	н865	537778.66	2247280.98
	н864	537773.56	2247278.93
	н863	537764.90	2247275.18
	н862	537759.57	2247272.86
	н1009	537760.32	2247269.62
	н1008	537764.76	2247251.51
	н1007	537765.51	2247248.39

Участок: 59:18:0460101:55 Площадь кв.м.: 554

Название участка	Название межевого знака	X, м	Y, м
59:18:0460101:55	н1335	537838.35	2246851.60
	н1336	537867.26	2246861.51
	н1254	537880.15	2246865.65
	н1253	537881.67	2246866.30
	н1252	537878.37	2246877.44
	н1337	537877.53	2246877.20
	н1338	537865.96	2246873.08
	н1339	537854.76	2246869.73
	н1340	537846.91	2246867.05
	н1239	537837.66	2246864.56
	н1238	537835.94	2246863.85
	н1237	537832.90	2246862.68
	н1236	537835.53	2246857.08

Участок: 59:18:0460101:56 Площадь кв.м.: 924

Название участка	Название межевого знака	X, м	Y, м
59:18:0460101:56	н1138	537724.41	2247149.49
	н1137	537724.36	2247151.91
	н1136	537723.89	2247151.90
	н1135	537723.64	2247154.91
	н1134	537726.11	2247155.11
	н1133	537725.95	2247157.50
	н1132	537725.37	2247165.56
	н1131	537724.53	2247172.28
	н1341	537707.78	2247173.30
	н1342	537680.51	2247178.94
	н1343	537680.43	2247175.95
	н1344	537679.43	2247161.26
	н1345	537695.00	2247156.49
н1346	537714.96	2247150.20	

Участок: 59:18:0460101:57 Площадь кв.м.: 836

Название участка	Название межевого знака	X, м	Y, м
59:18:0460101:57	н882	537840.94	2246842.44
	н1335	537838.35	2246851.60
	н1236	537835.53	2246857.08
	н1235	537832.80	2246855.79
	н65	537827.34	2246869.47
	н64	537823.71	2246867.84
	н63	537813.30	2246862.00
	н62	537804.94	2246857.74
	н1347	537808.87	2246842.22
	н1348	537809.59	2246839.60
	н886	537812.21	2246830.05
	н885	537822.29	2246834.58
	н884	537823.24	2246835.29
	н883	537826.69	2246836.36

Участок: 59:18:0460101:58 Площадь кв.м.: 739

Название участка	Название межевого знака	X, м	Y, м
------------------	-------------------------	------	------



Проект межевания территории населенного пункта - деревня Ельники, Добрянский городской округ, Пермский край, в границах кадастрового квартала 59:18:0460101

Название участка	Название межевого знака	X, м	Y, м
59:18:0460101:58	н1013	537746.85	2247297.35
	н1012	537750.08	2247290.17
	н1011	537752.11	2247285.14
	н1010	537756.56	2247276.41
	н861	537757.99	2247273.79
	н860	537760.38	2247275.14
	н859	537763.08	2247276.36
	н858	537770.23	2247279.00
	н857	537781.15	2247286.83
	н856	537772.85	2247297.20
	н432	537763.86	2247311.98
	н431	537754.61	2247306.64
н430	537745.26	2247301.57	

Участок: 59:18:0460101:59 Площадь кв.м.: 738

Название участка	Название межевого знака	X, м	Y, м
59:18:0460101:59	н886	537812.21	2246830.05
	н1348	537809.59	2246839.60
	н1347	537808.87	2246842.22
	н62	537804.94	2246857.74
	н88	537796.35	2246854.49
	н87	537778.27	2246847.53
	н751	537781.27	2246842.39
	н750	537783.66	2246837.01
	н749	537788.19	2246826.27
н748	537790.68	2246821.14	

Участок: 59:18:0460101:60 Площадь кв.м.: 660

Название участка	Название межевого знака	X, м	Y, м
59:18:0460101:60	н78	537802.65	2246872.90
	н77	537798.40	2246883.69
	н76	537795.97	2246890.21
	н1234	537780.26	2246883.40
	н1233	537776.82	2246881.79
	н741	537764.56	2246876.22
	н752	537768.84	2246867.32
	н90	537773.74	2246856.77
н89	537790.10	2246866.93	

Участок: 59:18:0460101:61 Площадь кв.м.: 640

Название участка	Название межевого знака	X, м	Y, м
59:18:0460101:61	н190	537757.32	2246835.76
	н743	537777.67	2246845.90
	н742	537766.09	2246870.43
	н1232	537753.90	2246865.07
	н1231	537745.08	2246861.14
	н193	537746.56	2246857.88
	н192	537754.39	2246840.96
	н191	537756.50	2246835.73

Участок: 59:18:0460101:62 Площадь кв.м.: 590

Название участка	Название межевого знака	X, м	Y, м
59:18:0460101:62	н747	537788.73	2246820.38
	н746	537785.61	2246827.77
	н745	537780.38	2246840.17
	н743	537777.67	2246845.90
	н190	537757.32	2246835.76
	н189	537759.20	2246831.73
	н188	537762.42	2246825.76
	н187	537769.74	2246812.68



Проект межевания территории населенного пункта - деревня Ельники, Добрянский городской округ, Пермский край, в границах кадастрового квартала 59:18:0460101

Название участка	Название межевого знака	X, м	Y, м
	н887	537779.23	2246816.51

Участок: 59:18:0460101:63 Площадь кв.м.: 786

Название участка	Название межевого знака	X, м	Y, м
59:18:0460101:63	н100	537926.63	2246927.23
	н99	537922.73	2246940.45
	н98	537924.77	2246943.77
	н97	537924.47	2246945.09
	н132	537923.90	2246946.70
	н242	537923.67	2246946.62
	н215	537918.98	2246944.90
	н214	537913.44	2246942.60
	н213	537904.78	2246939.28
	н212	537896.24	2246936.11
	н211	537890.46	2246934.17
	н210	537887.38	2246933.58
	н209	537881.90	2246931.81
	н208	537874.64	2246929.26
	н1267	537879.36	2246916.92
	н1268	537885.89	2246918.00
н1269	537898.12	2246921.22	
н1270	537900.75	2246921.77	
н1271	537910.84	2246923.85	
н1272	537925.26	2246926.81	

Участок: 59:18:0460101:67 Площадь кв.м.: 881

Название участка	Название межевого знака	X, м	Y, м
59:18:0460101:67	н1175	537868.47	2246919.25
	н1174	537868.23	2246921.24
	н1173	537866.12	2246927.78
	н1172	537862.94	2246935.88
	н1349	537835.77	2246925.49
	н1350	537819.07	2246919.25
	н1185	537815.00	2246917.55
	н1184	537818.02	2246912.32
	н1183	537820.63	2246909.00
	н1182	537823.14	2246907.02
	н1181	537828.62	2246905.26
	н1180	537834.50	2246905.96
	н1179	537845.03	2246909.34
	н1178	537850.82	2246911.25
	н1177	537864.99	2246916.64
н1176	537866.92	2246917.76	

Участок: 59:18:0460101:68 Площадь кв.м.: 547

Название участка	Название межевого знака	X, м	Y, м
59:18:0460101:68	н1185	537815.00	2246917.55
	н1350	537819.07	2246919.25
	н1349	537835.77	2246925.49
	н1172	537862.94	2246935.88
	н1171	537860.07	2246942.92
	н1170	537859.05	2246945.55
	н444	537858.98	2246945.75
	н443	537851.74	2246943.03
	н442	537837.95	2246937.86
н441	537811.59	2246927.81	

Участок: 59:18:0460101:70 Площадь кв.м.: 1199

Название участка	Название межевого знака	X, м	Y, м
59:18:0460101:70	н448	537806.98	2246940.41



Проект межевания территории населенного пункта - деревня Ельники, Добрянский городской округ, Пермский край, в границах кадастрового квартала 59:18:0460101

Название участка	Название межевого знака	X, м	Y, м
	н447	537809.38	2246941.34
	н446	537839.85	2246952.95
	н445	537854.00	2246958.16
	н1169	537853.72	2246958.89
	н1168	537851.64	2246963.95
	н1167	537850.34	2246967.23
	н1166	537849.68	2246967.06
	н1165	537849.30	2246968.04
	н1164	537848.01	2246971.05
	н1163	537844.83	2246978.84
	н476	537841.05	2246988.59
	н457	537827.29	2246984.11
	н456	537832.25	2246973.06
	н455	537819.31	2246966.63
	н454	537798.83	2246957.93
	н1188	537800.13	2246954.89
	н1187	537804.37	2246946.47
	н1186	537806.24	2246942.26

Участок: 59:18:0460101:77 Площадь кв.м.: 791

Название участка	Название межевого знака	X, м	Y, м
59:18:0460101:77	н1351	537769.43	2246907.59
	н1352	537771.48	2246903.15
	н1353	537775.11	2246895.20
	н1354	537778.19	2246888.21
	н1208	537778.47	2246887.59
	н1207	537788.89	2246892.30
	н1206	537797.14	2246896.22
	н1205	537802.83	2246899.05
	н1204	537811.05	2246902.35
	н1203	537817.41	2246904.42
	н1202	537815.92	2246907.87
	н1201	537809.42	2246919.84
	н1355	537797.52	2246915.64
	н1356	537783.15	2246911.20

Участок: 59:18:0460101:78 Площадь кв.м.: 1609

Название участка	Название межевого знака	X, м	Y, м
59:18:0460101:78	н1357	537757.46	2246906.31
	н1358	537755.28	2246915.29
	н1359	537767.12	2246918.61
	н1360	537782.05	2246924.03
	н1361	537801.26	2246931.41
	н1199	537805.18	2246932.49
	н1198	537803.55	2246937.21
	н1197	537802.74	2246939.52
	н1196	537800.90	2246944.51
	н1195	537799.81	2246947.14
	н1194	537798.57	2246949.52
	н1193	537794.66	2246952.81
	н1192	537791.96	2246953.21
	н1191	537788.65	2246952.64
	н1190	537786.42	2246951.91
	н1189	537779.94	2246949.97
	н529	537771.88	2246947.15
	н544	537764.40	2246942.25
	н543	537753.85	2246936.71



Проект межевания территории населенного пункта - деревня Ельники, Добрянский городской округ, Пермский край, в границах кадастрового квартала 59:18:0460101

Название участка	Название межевого знака	X, м	Y, м
	н542	537746.50	2246933.02
	н541	537743.29	2246931.42
	н540	537741.44	2246928.89
	н769	537736.88	2246923.00
	н768	537738.06	2246920.10
	н767	537739.99	2246914.45
	н766	537744.46	2246903.66
	н765	537745.07	2246902.31
	н1362	537749.02	2246903.34
н1363	537753.87	2246905.19	

Участок: 59:18:0460101:79 Площадь кв.м.: 857

Название участка	Название межевого знака	X, м	Y, м
59:18:0460101:79	н1208	537778.47	2246887.59
	н1354	537778.19	2246888.21
	н1353	537775.11	2246895.20
	н1352	537771.48	2246903.15
	н1351	537769.43	2246907.59
	н1364	537768.25	2246907.27
	н1365	537765.26	2246907.02
	н1366	537763.24	2246907.84
	н1357	537757.46	2246906.31
	н1363	537753.87	2246905.19
	н1362	537749.02	2246903.34
	н765	537745.07	2246902.31
	н764	537740.24	2246900.76
	н763	537733.16	2246898.60
	н1367	537736.90	2246890.08
	н1368	537740.85	2246891.80
	н1369	537745.97	2246881.12
	н1370	537746.54	2246881.32
	н1371	537748.53	2246882.20
	н1212	537751.28	2246875.78
н1211	537764.14	2246881.05	
н1210	537770.94	2246883.91	
н1209	537773.09	2246885.23	

Участок: 59:18:0460101:80 Площадь кв.м.: 644

Название участка	Название межевого знака	X, м	Y, м
59:18:0460101:80	н1351	537769.43	2246907.59
	н1356	537783.15	2246911.20
	н1355	537797.52	2246915.64
	н1201	537809.42	2246919.84
	н1200	537807.84	2246923.99
	н1199	537805.18	2246932.49
	н1361	537801.26	2246931.41
	н1360	537782.05	2246924.03
	н1359	537767.12	2246918.61
	н1358	537755.28	2246915.29
	н1357	537757.46	2246906.31
	н1366	537763.24	2246907.84
	н1365	537765.26	2246907.02
	н1364	537768.25	2246907.27

Участок: 59:18:0460101:83 Площадь кв.м.: 742

Название участка	Название межевого знака	X, м	Y, м
59:18:0460101:83	н503	537753.55	2246990.98
	н502	537769.82	2246993.21



Проект межевания территории населенного пункта - деревня Ельники, Добрянский городской округ, Пермский край, в границах кадастрового квартала 59:18:0460101

Название участка	Название межевого знака	X, м	Y, м
	н501	537772.27	2246993.57
	н1372	537770.30	2247003.18
	н1373	537767.12	2247018.92
	н806	537765.68	2247025.39
	н805	537755.22	2247022.57
	н804	537752.35	2247019.58
	н803	537746.88	2247014.04
	н802	537744.48	2247008.55
	н801	537743.39	2247002.96
	н545	537744.00	2246989.30

Участок: 59:18:0460101:84 Площадь кв.м.: 656

Название участка	Название межевого знака	X, м	Y, м
59:18:0460101:84	н533	537737.05	2246966.25
	н547	537735.09	2246969.10
	н546	537730.33	2246986.73
	н553	537728.85	2247004.68
	н552	537721.62	2246997.34
	н797	537719.37	2246984.12
	н796	537718.26	2246977.67
	н795	537716.90	2246966.95
	н794	537715.38	2246966.67
	н793	537715.57	2246965.64
	н792	537716.23	2246965.76
	н791	537716.36	2246965.03
	н790	537714.59	2246962.30
	н789	537712.90	2246956.37
	н788	537713.05	2246951.01
	н538	537714.53	2246948.21
	н537	537720.95	2246952.76
	н536	537722.97	2246954.56
н535	537727.49	2246958.12	
н534	537735.53	2246964.70	

Участок: 59:18:0460101:85 Площадь кв.м.: 699

Название участка	Название межевого знака	X, м	Y, м
59:18:0460101:85	н1217	537731.40	2246863.89
	н1216	537740.83	2246868.21
	н1215	537746.11	2246870.79
	н1214	537749.04	2246872.58
	н1213	537752.08	2246873.89
	н1212	537751.28	2246875.78
	н1371	537748.53	2246882.20
	н1370	537746.54	2246881.32
	н1369	537745.97	2246881.12
	н1368	537740.85	2246891.80
	н1367	537736.90	2246890.08
	н763	537733.16	2246898.60
	н762	537714.87	2246896.74
	н1374	537714.95	2246895.44
	н1375	537716.79	2246891.19
	н1376	537719.28	2246886.12
	н1377	537724.36	2246876.76
	н1378	537724.26	2246876.45
	н1379	537727.35	2246870.71
н1380	537728.41	2246868.72	

Участок: :86 Площадь кв.м.: 1035



Проект межевания территории населенного пункта - деревня Ельники, Добрянский городской округ, Пермский край, в границах кадастрового квартала 59:18:0460101

Название участка	Название межевого знака	X, м	Y, м
59:18:0460101::86	н755	537740.48	2246908.51
	н754	537729.20	2246937.44
	н772	537726.39	2246939.49
	н1381	537698.90	2246921.64
	н757	537702.87	2246899.48
	н756	537731.44	2246905.31

Участок: 59:18:0460101:87 Площадь кв.м.: 668

Название участка	Название межевого знака	X, м	Y, м
59:18:0460101:87	н760	537697.06	2246896.86
	н1223	537696.75	2246891.42
	н1222	537703.27	2246877.80
	н1221	537709.32	2246865.31
	н1220	537711.97	2246864.25
	н1219	537725.43	2246862.94
	н1218	537729.39	2246863.19
	н1217	537731.40	2246863.89
	н1380	537728.41	2246868.72
	н1379	537727.35	2246870.71
	н1378	537724.26	2246876.45
	н1377	537724.36	2246876.76
	н1376	537719.28	2246886.12
	н1375	537716.79	2246891.19
	н1374	537714.95	2246895.44
	н762	537714.87	2246896.74
	н761	537705.15	2246896.72

Участок: 59:18:0460101:90 Площадь кв.м.: 536

Название участка	Название межевого знака	X, м	Y, м
59:18:0460101:90	н1382	537618.50	2246815.20
	н1383	537645.40	2246829.50
	н164	537645.48	2246829.54
	н165	537635.69	2246844.23
	н1230	537629.74	2246840.77
	н1229	537619.27	2246834.27
	н1228	537609.58	2246828.19
	н1384	537609.30	2246827.10
	н717	537609.43	2246826.43
	н718	537615.35	2246815.96

Участок: 59:18:0460101:92 Площадь кв.м.: 908

Название участка	Название межевого знака	X, м	Y, м
59:18:0460101:92	н702	537783.59	2247044.47
	н599	537778.18	2247071.71
	н598	537772.20	2247070.16
	н597	537762.08	2247067.48
	н581	537748.67	2247064.08
	н580	537750.75	2247054.97
	н561	537749.12	2247054.47
	н560	537753.35	2247036.43
	н559	537753.86	2247032.45
	н800	537766.16	2247038.54
	н799	537772.82	2247041.37
	н798	537781.29	2247043.77

Участок: 59:18:0460101:97 Площадь кв.м.: 874

Название участка	Название межевого знака	X, м	Y, м
59:18:0460101:97	н1056	537794.13	2247118.22
	н1057	537772.08	2247111.27
	н1385	537771.16	2247112.28



Проект межевания территории населенного пункта - деревня Ельники, Добрянский городской округ, Пермский край, в границах кадастрового квартала 59:18:0460101

Название участка	Название межевого знака	X, м	Y, м
	н1386	537762.97	2247146.84
	н819	537782.08	2247151.13
	н820	537782.99	2247148.67
	н821	537787.12	2247147.84
	н1044	537790.13	2247139.15
	н1045	537791.98	2247133.58
	н1046	537793.37	2247128.82
	н1047	537794.35	2247125.91
	н1048	537795.50	2247122.46
	н1051	537795.68	2247121.92
	н1053	537794.53	2247118.34
н1052	537796.65	2247119.01	

Участок: 59:18:0460101:99 Площадь кв.м.: 658

Название участка	Название межевого знака	X, м	Y, м
59:18:0460101:99	н1062	537750.60	2247108.16
	н1387	537748.68	2247124.00
	н1388	537747.41	2247133.95
	н1389	537745.92	2247144.54
	н1074	537729.97	2247142.63
	н1073	537729.61	2247134.52
	н1072	537729.24	2247124.76
	н1071	537729.15	2247121.75
	н1070	537728.87	2247118.63
	н1069	537728.99	2247114.62
	н1068	537729.23	2247110.52
	н1067	537731.14	2247109.71
	н1066	537733.27	2247109.41
	н1065	537735.09	2247109.47
н1064	537737.15	2247109.02	
н1063	537744.32	2247108.53	

Участок: 59:18:0460101:100 Площадь кв.м.: 542

Название участка	Название межевого знака	X, м	Y, м
59:18:0460101:100	н1074	537729.97	2247142.63
	н1389	537745.92	2247144.54
	н1386	537762.97	2247146.84
	н819	537782.08	2247151.13
	н818	537781.62	2247152.34
	н817	537785.25	2247153.22
	н1043	537783.37	2247159.12
	н1042	537782.18	2247163.02
	н1390	537778.32	2247161.54
	н1391	537772.07	2247159.86
	н1392	537767.47	2247158.88
	н1393	537757.12	2247155.93
	н1394	537745.53	2247153.91
	н1395	537736.39	2247152.62
	н1076	537733.33	2247152.33
н1075	537730.84	2247151.77	

Участок: 59:18:0460101:102 Площадь кв.м.: 716

Название участка	Название межевого знака	X, м	Y, м
59:18:0460101:102	н1057	537772.08	2247111.27
	н1385	537771.16	2247112.28
	н1386	537762.97	2247146.84
	н1389	537745.92	2247144.54
	н1388	537747.41	2247133.95



Проект межевания территории населенного пункта - деревня Ельники, Добрянский городской округ, Пермский край, в границах кадастрового квартала 59:18:0460101

Название участка	Название межевого знака	X, м	Y, м
	н1387	537748.68	2247124.00
	н1062	537750.60	2247108.16
	н1061	537753.24	2247107.17
	н1060	537759.25	2247108.07
	н1059	537766.01	2247109.68
	н1058	537768.94	2247110.50

Участок: 59:18:0460101:103 Площадь кв.м.: 462

Название участка	Название межевого знака	X, м	Y, м
59:18:0460101:103	н1081	537727.09	2247193.64
	н1396	537730.06	2247194.48
	н1397	537735.79	2247195.81
	н1398	537734.17	2247203.52
	н1399	537733.40	2247207.17
	н1400	537732.55	2247211.19
	н1401	537734.78	2247211.73
	н1402	537735.39	2247211.92
	н1403	537740.30	2247213.15
	н1404	537741.28	2247212.29
	н1405	537739.69	2247221.59
	н1406	537738.42	2247230.45
	н1407	537738.25	2247230.43
	н1408	537734.55	2247229.87
	н1409	537721.90	2247226.71
	н1084	537720.11	2247225.80
	н1083	537722.78	2247214.19
н1082	537725.08	2247202.86	

Участок: 59:18:0460101:104 Площадь кв.м.: 777

Название участка	Название межевого знака	X, м	Y, м
59:18:0460101:104	н1405	537739.69	2247221.59
	н1410	537744.70	2247222.77
	н1411	537759.05	2247226.26
	н1033	537765.09	2247227.45
	н1032	537764.44	2247229.77
	н1031	537763.66	2247232.73
	н1030	537760.91	2247243.43
	н1029	537758.77	2247250.43
	н1028	537756.06	2247259.27
	н1412	537745.19	2247258.27
	н1413	537743.01	2247258.18
	н1414	537738.28	2247257.77
	н1415	537736.39	2247257.62
	н1416	537738.79	2247239.74
	н1417	537739.95	2247230.35
н1406	537738.42	2247230.45	

Участок: 59:18:0460101:105 Площадь кв.м.: 635

Название участка	Название межевого знака	X, м	Y, м
59:18:0460101:105	н1084	537720.11	2247225.80
	н1409	537721.90	2247226.71
	н1408	537734.55	2247229.87
	н1407	537738.25	2247230.43
	н1406	537738.42	2247230.45
	н1417	537739.95	2247230.35
	н1416	537738.79	2247239.74
	н1415	537736.39	2247257.62
н1418	537723.38	2247257.09	



Проект межевания территории населенного пункта - деревня Ельники, Добрянский городской округ, Пермский край, в границах кадастрового квартала 59:18:0460101

Название участка	Название межевого знака	X, м	Y, м
	н1087	537714.22	2247256.34
	н1086	537713.68	2247256.28
	н1085	537716.88	2247237.07

Участок: 59:18:0460101:107 Площадь кв.м.: 922

Название участка	Название межевого знака	X, м	Y, м
59:18:0460101:107	н1092	537705.15	2247298.33
	н1091	537706.58	2247291.98
	н1090	537708.51	2247283.33
	н832	537710.02	2247277.76
	н831	537713.40	2247275.98
	н830	537725.21	2247277.90
	н829	537736.92	2247279.96
	н828	537747.39	2247281.80
	н827	537748.56	2247284.66
	н1025	537744.51	2247295.62
	н1024	537741.33	2247304.22
	н1023	537740.67	2247305.94
	н1022	537739.41	2247305.60
	н1419	537726.45	2247303.23
н1420	537715.02	2247300.64	

Участок: 59:18:0460101:108 Площадь кв.м.: 851

Название участка	Название межевого знака	X, м	Y, м
59:18:0460101:108	н1092	537705.15	2247298.33
	н1420	537715.02	2247300.64
	н1419	537726.45	2247303.23
	н1022	537739.41	2247305.60
	н1021	537737.12	2247312.41
	н1020	537736.97	2247314.32
	н1019	537735.41	2247319.98
	н1018	537735.16	2247321.68
	н1017	537734.23	2247325.35
	н1016	537733.38	2247328.20
	н1015	537733.28	2247329.15
	н1421	537724.39	2247327.80
	н1422	537717.16	2247326.62
	н1423	537713.45	2247326.19
	н1424	537710.54	2247325.54
	н1425	537706.62	2247324.87
	н1426	537700.36	2247324.14
	н1097	537700.59	2247321.48
	н1096	537701.70	2247317.60
	н1095	537702.55	2247311.91
н1094	537704.04	2247303.61	
н1093	537704.91	2247299.67	

Участок: 59:18:0460101:109 Площадь кв.м.: 1084

Название участка	Название межевого знака	X, м	Y, м
59:18:0460101:109	н1426	537700.36	2247324.14
	н1425	537706.62	2247324.87
	н1424	537710.54	2247325.54
	н1423	537713.45	2247326.19
	н1422	537717.16	2247326.62
	н1421	537724.39	2247327.80
	н1015	537733.28	2247329.15
	н1014	537734.21	2247331.87
н1427	537734.60	2247332.74	



Проект межевания территории населенного пункта - деревня Ельники, Добрянский городской округ, Пермский край, в границах кадастрового квартала 59:18:0460101

Название участка	Название межевого знака	X, м	Y, м
	н852	537736.13	2247336.84
	н851	537734.97	2247338.65
	н850	537733.91	2247343.59
	н849	537730.41	2247348.61
	н848	537728.98	2247353.19
	н847	537725.31	2247358.15
	н846	537719.29	2247360.80
	н845	537714.80	2247358.97
	н844	537703.50	2247357.38
	н843	537700.19	2247357.05
н842	537696.48	2247357.00	

Участок: 59:18:0460101:110 Площадь кв.м.: 1184

Название участка	Название межевого знака	X, м	Y, м
59:18:0460101:110	н1118	537715.90	2247216.73
	н1428	537667.12	2247225.73
	н1305	537664.80	2247225.46
	н1304	537661.18	2247225.21
	н1303	537659.87	2247225.24
	н1302	537663.70	2247206.07
	н1301	537669.31	2247205.94
	н1429	537674.56	2247205.17
	н1430	537683.27	2247200.89
	н1431	537690.73	2247199.42
	н1432	537694.32	2247198.60
	н1433	537705.46	2247195.51
	н1434	537713.10	2247193.55
	н1435	537712.82	2247195.18
	н1124	537717.67	2247196.06
	н1123	537718.79	2247196.25
	н1122	537717.75	2247202.21
	н1121	537717.14	2247204.94
н1120	537716.22	2247208.98	
н1119	537716.16	2247213.97	

Участок: 59:18:0460101:111 Площадь кв.м.: 556

Название участка	Название межевого знака	X, м	Y, м
59:18:0460101:111	н1436	537677.33	2247142.39
	н1437	537677.35	2247142.45
	н1344	537679.43	2247161.26
	н1343	537680.43	2247175.95
	н1342	537680.51	2247178.94
	н1438	537681.63	2247187.66
	н1430	537683.27	2247200.89
	н1429	537674.56	2247205.17
	н1301	537669.31	2247205.94
	н1300	537669.38	2247204.29
	н1299	537669.59	2247200.39
	н1298	537669.79	2247196.64
	н1297	537670.65	2247182.88
	н1296	537671.21	2247173.65
	н1295	537672.13	2247157.11
	н1294	537672.53	2247149.97
	н1293	537672.74	2247146.22
	н1292	537672.76	2247145.80
н1439	537677.30	2247142.40	

Участок: 59:18:0460101:113 Площадь кв.м.: 721



Проект межевания территории населенного пункта - деревня Ельники, Добрянский городской округ, Пермский край, в границах кадастрового квартала 59:18:0460101

Название участка	Название межевого знака	X, м	Y, м
59:18:0460101:113	н1107	537706.21	2247277.07
	н246	537690.02	2247276.77
	н1440	537688.29	2247248.75
	н1441	537688.66	2247244.51
	н1442	537702.89	2247241.10
	н1115	537712.56	2247238.35
	н1114	537711.39	2247245.99
	н1113	537710.10	2247255.22
	н1112	537709.59	2247259.14
	н1111	537709.56	2247259.73
	н1110	537709.40	2247260.31
н1109	537709.07	2247263.44	
н1108	537708.92	2247264.78	

Участок: 59:18:0460101:114 Площадь кв.м.: 644

Название участка	Название межевого знака	X, м	Y, м
59:18:0460101:114	н246	537690.02	2247276.77
	н245	537673.34	2247276.64
	н1308	537667.20	2247275.84
	н1307	537665.40	2247258.39
	н1306	537664.44	2247249.18
	н1440	537688.29	2247248.75

Участок: 59:18:0460101:115 Площадь кв.м.: 591

Название участка	Название межевого знака	X, м	Y, м
59:18:0460101:115	н1107	537706.21	2247277.07
	н1106	537704.18	2247285.07
	н1105	537703.40	2247288.30
	н1104	537700.01	2247303.99
	н1103	537698.90	2247310.41
	н1102	537699.34	2247311.34
	н1101	537698.12	2247317.48
	н1443	537684.28	2247315.72
	н248	537683.67	2247315.66
	н247	537686.41	2247300.42
	н246	537690.02	2247276.77

Участок: 59:18:0460101:117 Площадь кв.м.: 689

Название участка	Название межевого знака	X, м	Y, м
59:18:0460101:117	н245	537673.34	2247276.64
	н250	537673.21	2247314.74
	н636	537663.93	2247314.12
	н635	537658.17	2247313.69
	н634	537654.59	2247313.64
	н839	537654.48	2247308.32
	н838	537655.99	2247276.38
	н1308	537667.20	2247275.84

Участок: 59:18:0460101:118 Площадь кв.м.: 932

Название участка	Название межевого знака	X, м	Y, м
59:18:0460101:118	н1097	537700.59	2247321.48
	н1426	537700.36	2247324.14
	н842	537696.48	2247357.00
	н841	537690.67	2247357.29
	н840	537689.13	2247357.11
	н1444	537679.75	2247356.65
	н626	537670.88	2247356.22
	н625	537678.07	2247317.51
	н1445	537683.82	2247317.53
	н1446	537690.05	2247318.04



Проект межевания территории населенного пункта - деревня Ельники, Добрянский городской округ, Пермский край, в границах кадастрового квартала 59:18:0460101

Название участка	Название межевого знака	X, м	Y, м
	н1100	537696.37	2247318.93
	н1099	537696.01	2247321.26
	н1098	537700.17	2247321.79

Участок: 59:18:0460101:123 Площадь кв.м.: 1168

Название участка	Название межевого знака	X, м	Y, м
59:18:0460101:123	н1115	537712.56	2247238.35
	н1442	537702.89	2247241.10
	н1441	537688.66	2247244.51
	н1440	537688.29	2247248.75
	н1306	537664.44	2247249.18
	н1305	537664.80	2247225.46
	н1428	537667.12	2247225.73
	н1118	537715.90	2247216.73
	н1117	537715.34	2247222.18
н1116	537714.26	2247230.38	

Участок: 59:18:0460101:124 Площадь кв.м.: 1153

Название участка	Название межевого знака	X, м	Y, м
59:18:0460101:124	н1138	537724.41	2247149.49
	н1346	537714.96	2247150.20
	н1345	537695.00	2247156.49
	н1344	537679.43	2247161.26
	н1437	537677.35	2247142.45
	н1436	537677.33	2247142.39
	н1439	537677.30	2247142.40
	н1447	537712.09	2247123.16
	н1448	537717.96	2247119.67
	н1144	537718.37	2247119.42
	н1143	537722.28	2247117.35
	н1142	537723.09	2247124.06
	н1141	537723.60	2247131.49
	н1140	537723.77	2247134.83
н1139	537724.23	2247143.97	

Участок: 59:18:0460101:126 Площадь кв.м.: 901

Название участка	Название межевого знака	X, м	Y, м
59:18:0460101:126	н1131	537724.53	2247172.28
	н1130	537723.93	2247177.16
	н1129	537722.83	2247182.46
	н1128	537721.59	2247188.26
	н1127	537720.62	2247191.96
	н1126	537719.55	2247195.08
	н1125	537718.11	2247194.80
	н1124	537717.67	2247196.06
	н1435	537712.82	2247195.18
	н1434	537713.10	2247193.55
	н1433	537705.46	2247195.51
	н1432	537694.32	2247198.60
	н1431	537690.73	2247199.42
	н1430	537683.27	2247200.89
	н1438	537681.63	2247187.66
н1342	537680.51	2247178.94	
н1341	537707.78	2247173.30	

Участок: 59:18:0460101:129 Площадь кв.м.: 697

Название участка	Название межевого знака	X, м	Y, м
59:18:0460101:129	н582	537746.31	2247076.41
	н607	537756.84	2247077.34
	н606	537768.89	2247079.29



Проект межевания территории населенного пункта - деревня Ельники, Добрянский городской округ, Пермский край, в границах кадастрового квартала 59:18:0460101

Название участка	Название межевого знака	X, м	Y, м
	н1449	537767.62	2247089.40
	н1152	537766.02	2247102.79
	н1151	537763.74	2247102.25
	н1150	537760.69	2247102.01
	н1149	537754.16	2247101.71
	н1148	537748.65	2247101.71
	н1147	537747.07	2247101.68
	н1146	537745.52	2247101.74
	н614	537738.70	2247102.12
	н615	537738.79	2247094.49
	н616	537739.25	2247086.79
	н583	537740.09	2247076.70

Участок: 59:18:0460101:132 Площадь кв.м.: 619

Название участка	Название межевого знака	X, м	Y, м
59:18:0460101:132	н1335	537838.35	2246851.60
	н882	537840.94	2246842.44
	н881	537843.22	2246842.98
	н880	537844.64	2246838.94
	н879	537852.22	2246841.13
	н878	537864.82	2246844.89
	н877	537868.52	2246846.26
	н729	537875.84	2246849.33
	н728	537882.74	2246853.00
	н727	537883.19	2246854.42
	н1254	537880.15	2246865.65
	н1336	537867.26	2246861.51

Участок: 59:18:0460101:225 Площадь кв.м.: 985

Название участка	Название межевого знака	X, м	Y, м
59:18:0460101:225	н35	537807.39	2247114.76
	н34	537817.17	2247117.74
	н33	537818.58	2247118.29
	н32	537818.77	2247117.78
	н31	537820.93	2247118.61
	н30	537821.55	2247117.12
	н29	537826.70	2247118.94
	н28	537827.38	2247117.22
	н27	537832.48	2247118.50
	н26	537844.15	2247122.11
	н25	537853.81	2247125.62
	н24	537855.40	2247126.13
	н23	537857.33	2247126.74
	н22	537858.02	2247127.38
	н21	537865.17	2247129.20
	н20	537871.74	2247131.41
	н19	537871.26	2247135.21
	н18	537876.10	2247136.67
	н815	537877.03	2247133.61
	н521	537876.12	2247136.61
	н520	537873.08	2247146.32
	н639	537858.60	2247142.21
	н638	537854.33	2247140.96
	н637	537838.99	2247136.45
н826	537831.29	2247134.31	
н825	537822.37	2247131.42	
н824	537819.11	2247130.30	



Проект межевания территории населенного пункта - деревня Ельники, Добрянский городской округ, Пермский край, в границах кадастрового квартала 59:18:0460101

Название участка	Название межевого знака	X, м	Y, м
	н823	537813.11	2247128.17
	н822	537803.59	2247125.12

Участок: 59:18:0460101:229 Площадь кв.м.: 1468

Название участка	Название межевого знака	X, м	Y, м
59:18:0460101:229	н1239	537837.66	2246864.56
	н1340	537846.91	2246867.05
	н1339	537854.76	2246869.73
	н1338	537865.96	2246873.08
	н1337	537877.53	2246877.20
	н1252	537878.37	2246877.44
	н1251	537870.52	2246898.84
	н1250	537867.35	2246907.32
	н1249	537866.17	2246910.03
	н1248	537863.15	2246909.82
	н1247	537857.38	2246908.23
	н1246	537848.84	2246904.76
	н1245	537845.61	2246903.72
	н1244	537837.74	2246899.85
	н1243	537832.29	2246897.38
н1242	537827.20	2246894.53	
н1241	537832.35	2246879.97	
н1240	537834.02	2246875.18	

Участок: 59:18:0460101:346 Площадь кв.м.: 346

Название участка	Название межевого знака	X, м	Y, м
59:18:0460101:346	н311	537881.03	2246987.73
	н310	537879.30	2246992.67
	н309	537878.25	2246995.18
	н308	537876.02	2247000.96
	н307	537873.84	2247007.20
	н412	537863.28	2247003.51
	н411	537866.29	2246995.24
	н410	537863.85	2246994.34
	н409	537864.89	2246991.29
	н408	537854.07	2246987.60
	н774	537856.46	2246980.62
	н773	537867.64	2246983.95

Участок: 59:18:0460101:409 Площадь кв.м.: 946

Название участка	Название межевого знака	X, м	Y, м
59:18:0460101:409	н1255	537962.09	2246897.27
	н43	537957.33	2246896.25
	н42	537949.92	2246891.62
	н41	537940.75	2246885.76
	н46	537933.78	2246882.17
	н54	537928.95	2246878.73
	н53	537923.69	2246875.43
	н740	537925.82	2246859.34
	н724	537935.68	2246862.93
	н723	537963.70	2246864.62

Участок: 59:18:3630202:426 Площадь кв.м.: 2819

Название участка	Название межевого знака	X, м	Y, м
59:18:3630202:426	н942	537881.28	2247261.02
	н1450	537884.37	2247263.74
	н1451	537885.08	2247266.95
	н1452	537884.81	2247271.55
	н1453	537884.23	2247282.07
	н1454	537883.82	2247287.99



Проект межевания территории населенного пункта - деревня Ельники, Добрянский городской округ, Пермский край, в границах кадастрового квартала 59:18:0460101

Название участка	Название межевого знака	X, м	Y, м
	н1455	537880.14	2247302.51
	н1456	537877.57	2247311.18
	н1457	537872.76	2247318.92
	н1458	537858.89	2247314.20
	н645	537847.90	2247310.53
	н654	537838.94	2247306.84
	н653	537817.05	2247298.72
	н929	537815.04	2247298.06
	н930	537818.70	2247289.79
	н931	537822.53	2247282.27
	н932	537824.27	2247279.26
	н933	537827.89	2247274.47
	н934	537832.05	2247270.12
	н935	537837.14	2247266.79
	н936	537839.71	2247265.48
	н937	537845.46	2247263.59
	н938	537851.33	2247262.24
	н939	537857.23	2247261.74
	н940	537866.15	2247261.47
	н941	537878.20	2247260.86

Участок: 59:18:0460101:477 Площадь кв.м.: 195

Название участка	Название межевого знака	X, м	Y, м
59:18:0460101:477	н235	537860.44	2246965.65
	н234	537874.11	2246970.59
	н233	537876.34	2246971.43
	н1459	537874.81	2246977.68
	н1460	537872.27	2246976.55
	н1461	537870.01	2246975.71
	н1462	537868.64	2246979.16
	н1463	537867.32	2246979.45
	н1464	537865.97	2246979.24
	н776	537865.03	2246981.87
	н775	537855.62	2246978.94
	н1265	537856.93	2246974.75
	н1266	537857.11	2246974.81

Участок: 59:18:0460101:478 Площадь кв.м.: 531

Название участка	Название межевого знака	X, м	Y, м
59:18:0460101:478	н776	537865.03	2246981.87
	н1464	537865.97	2246979.24
	н1463	537867.32	2246979.45
	н1462	537868.64	2246979.16
	н1461	537870.01	2246975.71
	н1460	537872.27	2246976.55
	н1459	537874.81	2246977.68
	н233	537876.34	2246971.43
	н232	537882.63	2246973.79
	н231	537886.94	2246975.35
	н230	537890.11	2246976.64
	н229	537892.05	2246972.05
	н244	537913.02	2246981.39
	н243	537905.71	2246992.26
	н784	537904.41	2246992.04
	н783	537897.96	2246990.37
	н782	537893.28	2246989.16
н781	537886.43	2246987.35	



Проект межевания территории населенного пункта - деревня Ельники, Добрянский городской округ, Пермский край, в границах кадастрового квартала 59:18:0460101

Название участка	Название межевого знака	X, м	Y, м
	н780	537876.52	2246984.83
	н779	537872.94	2246983.92
	н778	537870.16	2246983.17
	н777	537865.05	2246981.88

Участок: 59:18:0460101:484 Площадь кв.м.: 1033

Название участка	Название межевого знака	X, м	Y, м
59:18:0460101:484	н921	537934.52	2246752.17
	н1259	537936.11	2246757.95
	н1258	537937.78	2246763.81
	н1257	537942.58	2246780.81
	н1465	537940.80	2246782.55
	н1466	537925.78	2246783.71
	н1467	537909.50	2246785.22
	н1468	537908.12	2246785.15
	н1469	537906.38	2246772.60
	н923	537904.18	2246756.33
н922	537923.69	2246750.42	

Участок: 59:18:0460101:496 Площадь кв.м.: 788

Название участка	Название межевого знака	X, м	Y, м
59:18:0460101:496	н1087	537714.22	2247256.34
	н1418	537723.38	2247257.09
	н1415	537736.39	2247257.62
	н1414	537738.28	2247257.77
	н1413	537743.01	2247258.18
	н1412	537745.19	2247258.27
	н1028	537756.06	2247259.27
	н1027	537753.50	2247268.36
	н1026	537752.66	2247271.04
	н836	537749.92	2247279.97
	н835	537736.84	2247277.79
	н834	537719.22	2247274.71
	н833	537711.69	2247273.66
	н1089	537711.27	2247272.39
	н1088	537712.75	2247264.52

Участок: 59:18:0460101:608 Площадь кв.м.: 1016

Название участка	Название межевого знака	X, м	Y, м
59:18:0460101:608	н1393	537757.12	2247155.93
	н1392	537767.47	2247158.88
	н1391	537772.07	2247159.86
	н1390	537778.32	2247161.54
	н1042	537782.18	2247163.02
	н1041	537778.88	2247174.39
	н1040	537775.48	2247185.68
	н1039	537771.36	2247198.18
	н1038	537770.57	2247201.24
	н1037	537769.95	2247202.96
	н1470	537767.23	2247202.83
	н1471	537761.40	2247201.53
	н1472	537758.52	2247201.07
	н1473	537749.08	2247198.73
	н1474	537753.81	2247174.88

Участок: 59:18:0460101:609 Площадь кв.м.: 983

Название участка	Название межевого знака	X, м	Y, м
59:18:0460101:609	н1076	537733.33	2247152.33
	н1395	537736.39	2247152.62
	н1394	537745.53	2247153.91



Проект межевания территории населенного пункта - деревня Ельники, Добрянский городской округ, Пермский край, в границах кадастрового квартала 59:18:0460101

Название участка	Название межевого знака	X, м	Y, м
	н1393	537757.12	2247155.93
	н1474	537753.81	2247174.88
	н1473	537749.08	2247198.73
	н1475	537747.61	2247198.35
	н1476	537741.58	2247196.74
	н1477	537738.35	2247195.97
	н1397	537735.79	2247195.81
	н1396	537730.06	2247194.48
	н1081	537727.09	2247193.64
	н1080	537728.69	2247185.37
	н1079	537730.50	2247177.55
	н1078	537731.65	2247167.19
н1077	537732.03	2247163.68	

Участок: 59:18:0460101:612 Площадь кв.м.: 784

Название участка	Название межевого знака	X, м	Y, м
59:18:0460101:612	н1397	537735.79	2247195.81
	н1477	537738.35	2247195.97
	н1476	537741.58	2247196.74
	н1475	537747.61	2247198.35
	н1473	537749.08	2247198.73
	н1472	537758.52	2247201.07
	н1471	537761.40	2247201.53
	н1470	537767.23	2247202.83
	н1037	537769.95	2247202.96
	н1036	537768.96	2247208.29
	н1035	537768.13	2247212.53
	н1034	537766.39	2247221.04
	н1033	537765.09	2247227.45
	н1411	537759.05	2247226.26
	н1410	537744.70	2247222.77
	н1405	537739.69	2247221.59
	н1404	537741.28	2247212.29
	н1403	537740.30	2247213.15
	н1402	537735.39	2247211.92
	н1401	537734.78	2247211.73
н1400	537732.55	2247211.19	
н1399	537733.40	2247207.17	
н1398	537734.17	2247203.52	

Участок: 59:18:0460101:616 Площадь кв.м.: 1192

Название участка	Название межевого знака	X, м	Y, м
59:18:0460101:616	н1478	537798.96	2246998.17
	н485	537804.76	2246998.97
	н484	537816.27	2247002.35
	н483	537829.04	2247005.90
	н482	537830.20	2247007.95
	н481	537831.85	2247008.64
	н480	537833.05	2247009.04
	н1162	537823.25	2247031.02
	н814	537821.50	2247035.21
	н813	537817.53	2247033.14
	н812	537816.14	2247037.26
	н811	537809.52	2247038.80
	н810	537798.71	2247034.99
	н809	537791.29	2247032.06
н808	537784.38	2247029.80	



Проект межевания территории населенного пункта - деревня Ельники, Добрянский городской округ, Пермский край, в границах кадастрового квартала 59:18:0460101

Название участка	Название межевого знака	X, м	Y, м
	н1479	537786.21	2247022.50
	н1480	537793.02	2247024.49

Участок: 59:18:0460101:617 Площадь кв.м.: 841

Название участка	Название межевого знака	X, м	Y, м
59:18:0460101:617	н501	537772.27	2246993.57
	н500	537784.97	2246995.43
	н488	537789.76	2246996.16
	н487	537790.80	2246996.41
	н486	537798.95	2246998.17
	н1478	537798.96	2246998.17
	н1480	537793.02	2247024.49
	н1479	537786.21	2247022.50
	н808	537784.38	2247029.80
	н807	537778.59	2247028.19
	н806	537765.68	2247025.39
	н1373	537767.12	2247018.92
н1372	537770.30	2247003.18	

Участок: 59:18:0460101:619 Площадь кв.м.: 728

Название участка	Название межевого знака	X, м	Y, м
59:18:0460101:619	н606	537768.89	2247079.29
	н605	537782.46	2247082.27
	н604	537793.08	2247085.18
	н603	537804.49	2247088.13
	н1161	537801.98	2247094.84
	н1160	537799.02	2247103.06
	н1159	537795.07	2247102.84
	н1158	537793.14	2247102.23
	н1157	537791.50	2247106.84
	н1156	537783.29	2247104.08
	н1155	537782.79	2247105.70
	н1154	537772.76	2247103.71
	н1153	537770.90	2247103.36
	н1152	537766.02	2247102.79
н1449	537767.62	2247089.40	

Участок: 59:18:0460101:621 Площадь кв.м.: 1062

Название участка	Название межевого знака	X, м	Y, м
59:18:0460101:621	н675	537790.93	2247159.92
	н674	537796.16	2247161.44
	н673	537795.91	2247162.41
	н672	537810.96	2247164.77
	н396	537831.49	2247167.99
	н395	537839.72	2247169.07
	н394	537851.59	2247170.61
	н399	537849.35	2247181.28
	н407	537849.03	2247182.30
	н406	537846.55	2247189.05
	н414	537836.20	2247186.86
	н413	537827.31	2247184.94
	н714	537816.72	2247182.71
	н713	537813.97	2247182.15
	н712	537808.13	2247180.96
	н872	537796.58	2247178.43
	н871	537785.89	2247176.15
	н992	537790.00	2247163.12

Участок: 59:18:0460101:622 Площадь кв.м.: 739

Название участка	Название межевого знака	X, м	Y, м
------------------	-------------------------	------	------



Проект межевания территории населенного пункта - деревня Ельники, Добрянский городской округ, Пермский край, в границах кадастрового квартала 59:18:0460101

Название участка	Название межевого знака	X, м	Y, м
59:18:0460101:622	н997	537820.98	2247215.26
	н1324	537818.66	2247228.23
	н1323	537816.99	2247237.86
	н1322	537815.99	2247244.42
	н1333	537815.52	2247245.31
	н1332	537810.33	2247244.69
	н1331	537799.83	2247249.70
	н1330	537793.18	2247253.41
	н1334	537790.75	2247253.27
	н1326	537793.60	2247242.54
	н1325	537798.55	2247226.83
	н1001	537803.20	2247211.15
	н1000	537805.53	2247211.77
	н999	537807.59	2247212.16
н998	537813.96	2247213.49	

Участок: 59:18:0460101:624 Площадь кв.м.: 2758

Название участка	Название межевого знака	X, м	Y, м
59:18:0460101:624	н923	537904.18	2246756.33
	н1469	537906.38	2246772.60
	н1468	537908.12	2246785.15
	н1467	537909.50	2246785.22
	н1466	537925.78	2246783.71
	н1465	537940.80	2246782.55
	н1257	537942.58	2246780.81
	н1256	537944.75	2246786.04
	н1481	537909.81	2246789.06
	н1482	537910.37	2246795.18
	н1483	537911.59	2246809.94
	н732	537912.20	2246819.05
	н731	537870.91	2246821.90
	н924	537862.21	2246761.91

Участок: 59:18:0460101:625 Площадь кв.м.: 1204

Название участка	Название межевого знака	X, м	Y, м
59:18:0460101:625	н732	537912.20	2246819.05
	н1483	537911.59	2246809.94
	н1482	537910.37	2246795.18
	н1481	537909.81	2246789.06
	н1256	537944.75	2246786.04
	н733	537956.28	2246816.03

Участок: 59:18:3630202:1775 Площадь кв.м.: 508

Название участка	Название межевого знака	X, м	Y, м
59:18:3630202:1775	н1309	537662.45	2247276.07
	н838	537655.99	2247276.38
	н642	537648.00	2247277.00
	н644	537649.10	2247236.30
	н1317	537651.04	2247234.26
	н1316	537660.25	2247241.08
	н1315	537660.98	2247250.15
	н1314	537661.67	2247256.23
	н1313	537661.85	2247259.46
	н1312	537662.15	2247261.27
	н1311	537662.22	2247264.92
	н1310	537662.29	2247269.96

Участок: 59:18:3630202:2399 Площадь кв.м.: 2499

Название участка	Название межевого знака	X, м	Y, м
59:18:3630202:2399	н1484	537843.72	2247398.62



Проект межевания территории населенного пункта - деревня Ельники, Добрянский городской округ, Пермский край, в границах кадастрового квартала 59:18:0460101

Название участка	Название межевого знака	X, м	Y, м
	н1485	537834.33	2247424.29
	н1486	537834.00	2247425.20
	н1487	537828.50	2247431.80
	н1488	537828.49	2247431.80
	н1489	537828.47	2247431.82
	н1490	537819.52	2247428.51
	н1491	537803.70	2247422.70
	н1492	537772.61	2247401.20
	н1493	537770.25	2247400.23
	н1494	537768.01	2247399.34
	н1495	537768.02	2247399.31
	н1496	537768.00	2247399.30
	н1497	537770.72	2247390.76
	н682	537772.27	2247387.35
	н681	537778.09	2247374.18
	н680	537779.49	2247370.24
	н925	537789.93	2247374.95
	н1498	537803.73	2247381.03
	н1499	537817.48	2247387.06
	н1500	537843.21	2247398.42

Участок: 59:18:3630202:2496 Площадь кв.м.: 890

Название участка	Название межевого знака	X, м	Y, м
59:18:3630202:2496	н650	537802.59	2247331.71
	н649	537818.03	2247337.49
	н648	537825.01	2247340.10
	н647	537836.53	2247344.40
	н1501	537837.76	2247344.96
	н1502	537837.01	2247346.60
	н1503	537835.90	2247346.07
	н1504	537826.32	2247367.72
	н928	537792.79	2247352.72

Участок: 59:18:3630202:2499 Площадь кв.м.: 1294

Название участка	Название межевого знака	X, м	Y, м
59:18:3630202:2499	н1505	537861.47	2247350.07
	н1506	537861.32	2247350.49
	н1507	537858.43	2247358.40
	н1484	537843.72	2247398.62
	н1500	537843.21	2247398.42
	н1499	537817.48	2247387.06
	н1508	537824.91	2247370.90
	н1503	537835.90	2247346.07
	н1502	537837.01	2247346.60
	н1501	537837.76	2247344.96
	н1509	537850.99	2247349.49
	н1510	537861.17	2247350.06

Участок: 59:18:3630202:2502 Площадь кв.м.: 788

Название участка	Название межевого знака	X, м	Y, м
59:18:3630202:2502	н928	537792.79	2247352.72
	н1504	537826.32	2247367.72
	н1508	537824.91	2247370.90
	н1499	537817.48	2247387.06
	н1498	537803.73	2247381.03
	н925	537789.93	2247374.95
	н926	537783.73	2247372.15
	н927	537783.82	2247371.93

Участок: 59:18:3630202:3481 Площадь кв.м.: 911



Проект межевания территории населенного пункта - деревня Ельники, Добрянский городской округ, Пермский край, в границах кадастрового квартала 59:18:0460101

Название участка	Название межевого знака	X, м	Y, м
59:18:3630202:3481	н1457	537872.76	2247318.92
	н1511	537861.61	2247349.70
	н1506	537861.32	2247350.49
	н1505	537861.47	2247350.07
	н1510	537861.17	2247350.06
	н1509	537850.99	2247349.49
	н1501	537837.76	2247344.96
	н647	537836.53	2247344.40
	н646	537838.95	2247337.59
	н645	537847.90	2247310.53
н1458	537858.89	2247314.20	

Участок: 59:18:3630202:3493 Площадь кв.м.: 844

Название участка	Название межевого знака	X, м	Y, м
59:18:3630202:3493	н1512	537880.72	2247352.58
	н1513	537878.84	2247352.04
	н1514	537872.30	2247350.16
	н1515	537872.14	2247350.11
	н1511	537861.61	2247349.70
	н1457	537872.76	2247318.92
	н1456	537877.57	2247311.18
	н1455	537880.14	2247302.51
	н1454	537883.82	2247287.99
	н1453	537884.23	2247282.07
	н1452	537884.81	2247271.55
	н1451	537885.08	2247266.95
	н1450	537884.37	2247263.74
	н942	537881.28	2247261.02
	н943	537885.39	2247259.50
	н944	537889.91	2247259.49
	н1516	537889.91	2247259.54
	н1517	537889.89	2247259.54
	н1518	537889.77	2247261.98
	н1519	537888.95	2247278.55
	н1520	537885.61	2247308.79
	н1521	537884.10	2247322.38
	н1522	537882.28	2247338.86
	н1523	537880.98	2247350.66
н1524	537880.97	2247350.70	



4. ОПИСАНИЕ МЕСТОПОЛОЖЕНИЯ ГРАНИЦ ТЕРРИТОРИИ ПРОЕКТИРОВАНИЯ

Обозначение характерных точек границ	Координаты, м				
	X	Y			
1	2	3			
н1	537618.50	2246815.20	н46	537963.90	2246810.10
н2	537645.40	2246829.50	н47	537969.20	2246839.10
н3	537657.99	2246835.77	н48	537970.10	2246843.90
н4	537666.87	2246840.15	н49	537970.70	2246847.48
н5	537671.91	2246844.60	н50	537972.66	2246847.89
н6	537674.88	2246847.20	н51	537972.65	2246848.12
н7	537701.50	2246751.00	н52	537972.40	2246855.40
н8	537704.30	2246750.70	н53	537972.10	2246865.00
н9	537704.32	2246750.70	н54	537971.60	2246880.90
н10	537704.29	2246750.74	н55	537971.30	2246890.70
н11	537759.90	2246746.60	н56	537970.70	2246910.00
н12	537798.70	2246740.30	н57	537970.74	2246910.04
н13	537802.67	2246739.60	н58	537970.75	2246910.12
н14	537803.77	2246739.42	н59	537972.38	2246924.22
н15	537805.58	2246744.90	н60	537974.17	2246939.75
н16	537805.60	2246744.90	н61	537974.60	2246943.50
н16	537805.60	2246744.90	н62	537974.80	2246945.19
н17	537834.20	2246737.40	н63	537975.48	2246951.09
н18	537841.10	2246735.60	н64	537970.51	2246963.25
н19	537845.38	2246739.48	н65	537969.31	2246966.17
н20	537849.52	2246743.24	н66	537969.31	2246966.18
н21	537869.78	2246736.53	н67	537969.30	2246966.20
н22	537886.39	2246731.03	н68	537969.05	2246970.38
н23	537888.99	2246733.79	н69	537968.38	2246980.99
н24	537889.30	2246734.13	н70	537967.56	2246993.88
н25	537890.30	2246735.20	н71	537962.36	2247018.37
н26	537890.31	2246735.20	н72	537961.60	2247021.90
н27	537890.32	2246735.21	н73	537959.79	2247030.40
н28	537917.15	2246722.12	н74	537959.61	2247031.25
н29	537917.80	2246721.80	н75	537957.70	2247040.26
н29	537917.80	2246721.80	н76	537954.69	2247054.37
н30	537917.84	2246721.78	н77	537954.71	2247054.37
н31	537909.83	2246694.81	н78	537954.70	2247054.40
н32	537897.98	2246688.27	н79	537916.70	2247134.20
н33	537871.71	2246661.40	н80	537909.80	2247131.60
н34	537873.15	2246661.04	н81	537908.50	2247140.70
н35	537841.29	2246610.34	н82	537906.10	2247156.40
н36	537901.49	2246578.30	н83	537903.30	2247175.30
н37	537906.28	2246604.82	н84	537903.29	2247175.34
н38	537906.98	2246608.72	н85	537903.34	2247175.34
н39	537907.80	2246613.40	н86	537898.31	2247204.04
н40	537910.10	2246625.70	н87	537896.45	2247217.94
н41	537911.25	2246631.78	н88	537895.40	2247225.80
н42	537914.25	2246647.89	н89	537895.50	2247231.40
н43	537914.30	2246647.90	н90	537895.50	2247231.42
н43	537914.30	2246647.90	н91	537895.46	2247231.42
н44	537921.80	2246687.70	н92	537893.17	2247255.73
н45	537947.20	2246772.40	н92	537893.17	2247255.73
			н93	537889.91	2247259.49
			н94	537889.91	2247259.54
			н95	537889.89	2247259.54
			н96	537889.77	2247261.98
			н97	537888.95	2247278.55



Проект межевания территории населенного пункта - деревня Ельники, Добрянский городской округ, Пермский край, в границах кадастрового квартала 59:18:0460101

н98	537885.61	2247308.79
н99	537882.28	2247338.86
н100	537880.98	2247350.66
н101	537880.97	2247350.70
н102	537880.72	2247352.58
н103	537878.84	2247352.04
н104	537872.30	2247350.16
н105	537872.14	2247350.11
н106	537861.61	2247349.70
н107	537861.32	2247350.49
н108	537858.43	2247358.40
н109	537843.72	2247398.62
н110	537834.33	2247424.29
н111	537834.00	2247425.20
н112	537828.50	2247431.80
н113	537828.49	2247431.80
н114	537828.47	2247431.82
н115	537819.52	2247428.51
н116	537803.70	2247422.70
н117	537772.61	2247401.20
н118	537770.25	2247400.23
н119	537768.01	2247399.34
н120	537768.02	2247399.31
н121	537768.00	2247399.30
н122	537771.60	2247388.00
н123	537771.57	2247387.99
н124	537771.56	2247388.02
н125	537761.50	2247382.99
н126	537747.60	2247376.10
н127	537689.13	2247357.11
н127	537689.13	2247357.11
н128	537679.75	2247356.65
н129	537670.37	2247356.19
н130	537669.97	2247356.15
н131	537668.57	2247356.02
н132	537659.22	2247355.15
н133	537646.50	2247354.00
н134	537636.34	2247353.08
н135	537648.00	2247277.00
н136	537625.96	2247261.20
н137	537649.10	2247236.30
н138	537651.00	2247234.30
н139	537659.70	2247220.30
н140	537662.70	2247206.00
н141	537672.50	2247146.00
н142	537677.30	2247142.40
н143	537712.09	2247123.16
н144	537717.96	2247119.67

н145	537718.37	2247119.42
н146	537716.90	2247106.30
н147	537715.90	2247098.10
н148	537715.19	2247089.74
н149	537714.07	2247076.96
н150	537714.10	2247076.96
н151	537706.90	2247010.90
н152	537705.10	2246969.90
н153	537706.50	2246958.60
н154	537714.60	2246948.10
н155	537723.82	2246937.81
н156	537698.90	2246921.64
н157	537698.91	2246921.60
н158	537698.90	2246921.60
н159	537699.65	2246917.43
н160	537701.66	2246906.21
н161	537690.16	2246890.27
н162	537610.90	2246833.30
н163	537609.30	2246827.10
н164	537610.10	2246822.90
н165	537612.70	2246816.60
н1	537618.50	2246815.20
-	-	-
н166	537974.20	2246942.00
н166	537974.20	2246942.00
н167	537974.19	2246942.00
н168	537973.96	2246942.22
н169	537974.12	2246942.38
н170	537974.20	2246942.50
н171	537974.32	2246942.32
н172	537974.42	2246942.22
н173	537974.40	2246942.20
н173	537974.40	2246942.20
н166	537974.20	2246942.00
-	-	-
н174	537545.96	2247482.25
н175	537546.34	2247482.31
н176	537560.21	2247484.64
н177	537564.34	2247459.96
н178	537548.45	2247457.31
н179	537546.56	2247457.00
н180	537540.65	2247456.01
н181	537536.55	2247480.67
н182	537536.60	2247480.68
н183	537536.60	2247480.70
н174	537545.96	2247482.25



5. ОПИСАНИЕ МЕСТОПОЛОЖЕНИЯ КРАСНЫХ ЛИНИЙ

Обозначение характерных точек границ	Координаты, м	
	X	Y
1	2	3
н1	537895.82	2246581.52
н2	537899.67	2246616.37
н3	537900.50	2246620.49
н4	537904.04	2246638.55
н5	537908.54	2246661.22
н6	537910.78	2246671.60
н7	537915.24	2246688.47
н8	537921.88	2246709.11
н9	537934.52	2246752.17
н10	537936.11	2246757.95
н11	537937.78	2246763.81
н12	537942.58	2246780.81
н13	537944.75	2246786.04
н14	537956.28	2246816.03
н15	537966.56	2246833.26
н16	537967.15	2246842.15
н17	537963.70	2246864.62
н18	537962.09	2246897.27
н19	537957.33	2246896.25
н20	537955.43	2246908.96
н21	537952.90	2246926.82
н22	537944.15	2246924.86
н23	537932.25	2246922.20
н24	537913.50	2246917.91
н25	537896.95	2246914.23
н26	537895.38	2246913.85
н27	537892.76	2246913.32
н28	537876.24	2246910.03
н29	537877.48	2246904.38
н30	537882.45	2246886.55
н31	537885.47	2246875.89
н32	537889.89	2246863.17
н33	537891.46	2246857.53
н34	537883.19	2246854.42
н35	537880.15	2246865.65
н36	537881.67	2246866.30
н37	537878.37	2246877.44
н38	537870.52	2246898.84
н39	537867.35	2246907.32
н40	537866.17	2246910.03
н41	537863.15	2246909.82
н42	537857.38	2246908.23
н43	537848.84	2246904.76
н44	537845.61	2246903.72
н45	537837.74	2246899.85
н46	537832.29	2246897.38
н47	537827.20	2246894.53
н48	537832.35	2246879.97
н49	537834.02	2246875.18

н50	537837.66	2246864.56
н51	537835.94	2246863.85
н52	537832.90	2246862.68
н53	537835.53	2246857.08
н54	537832.80	2246855.79
н55	537827.34	2246869.47
н56	537824.41	2246876.46
н57	537825.94	2246876.91
н58	537826.97	2246877.76
н59	537829.29	2246878.66
н60	537828.46	2246880.77
н61	537824.01	2246893.11
н62	537820.74	2246896.03
н63	537819.75	2246898.50
н64	537817.95	2246899.76
н65	537805.46	2246894.50
н66	537795.97	2246890.21
н67	537780.26	2246883.40
н68	537776.82	2246881.79
н69	537764.56	2246876.22
н70	537766.09	2246870.43
н71	537753.90	2246865.07
н72	537745.08	2246861.14
н73	537746.56	2246857.88
н74	537742.94	2246856.26
н75	537731.21	2246851.14
н76	537730.53	2246850.87
н77	537729.44	2246853.36
н78	537726.89	2246852.33
н79	537726.39	2246853.11
н80	537723.57	2246850.91
н81	537717.87	2246846.78
н82	537718.46	2246845.19
н83	537714.55	2246843.86
н84	537705.36	2246836.96
н85	537700.18	2246844.86
н86	537686.03	2246837.46
н87	537684.00	2246844.51
н88	537693.93	2246858.27
н89	537696.84	2246862.46
н90	537699.99	2246866.68
н91	537699.11	2246871.66
н92	537695.47	2246876.33
н93	537689.47	2246881.97
н94	537686.24	2246881.53
н95	537681.49	2246878.05
н96	537676.08	2246873.75
н97	537674.14	2246872.14
н98	537667.62	2246867.14
н99	537658.96	2246860.34
н100	537647.91	2246852.71
н101	537635.69	2246844.23
н102	537629.74	2246840.77



Проект межевания территории населенного пункта - деревня Ельники, Добрянский городской округ, Пермский край, в границах кадастрового квартала 59:18:0460101

н103	537619.27	2246834.27
н104	537609.58	2246828.19
-	-	-
н105	537911.33	2247122.49
н106	537894.70	2247116.29
н107	537894.54	2247116.24
н108	537894.29	2247116.96
н109	537892.43	2247116.30
н110	537889.52	2247115.37
н111	537887.72	2247114.43
н112	537884.03	2247112.94
н113	537880.51	2247111.76
н114	537878.70	2247110.90
н115	537878.16	2247109.72
н116	537875.51	2247108.83
н117	537873.73	2247108.23
н118	537863.48	2247104.43
н119	537860.61	2247103.61
н120	537857.07	2247102.61
н121	537852.24	2247100.83
н122	537849.79	2247100.20
н123	537847.09	2247099.39
н124	537842.73	2247097.51
н125	537840.95	2247096.81
н126	537834.48	2247094.71
н127	537817.63	2247088.58
н128	537819.11	2247082.78
н129	537820.25	2247079.68
н130	537824.47	2247069.22
н131	537825.67	2247066.17
н132	537831.03	2247052.73
н133	537836.67	2247035.47
н134	537841.18	2247021.42
н135	537841.76	2247019.80
н136	537854.07	2246987.60
н137	537856.46	2246980.62
н138	537855.62	2246978.94
н139	537856.93	2246974.75
н140	537857.11	2246974.81
н141	537860.44	2246965.65
н142	537861.75	2246962.60
н143	537863.72	2246956.88
н144	537863.52	2246956.81
н145	537864.96	2246953.26
н146	537864.15	2246952.97
н147	537865.67	2246949.18
н148	537867.92	2246942.71
н149	537870.27	2246936.26
н150	537871.62	2246932.50
н151	537872.95	2246928.58
н152	537874.64	2246929.26
н153	537879.36	2246916.92
н154	537885.89	2246918.00
н155	537898.12	2246921.22
н156	537900.75	2246921.77

н157	537910.84	2246923.85
н158	537925.26	2246926.81
н159	537926.63	2246927.23
н160	537928.20	2246927.70
н161	537932.06	2246928.43
н162	537944.45	2246931.02
н163	537954.61	2246933.08
н164	537963.94	2246934.86
н165	537963.10	2246945.57
н166	537962.64	2246950.77
н167	537962.87	2246950.77
н168	537963.11	2246955.34
н169	537963.13	2246961.73
н170	537962.87	2246962.79
н171	537962.76	2246965.59
н172	537962.61	2246968.36
н173	537962.58	2246968.78
н174	537962.05	2246974.69
н175	537961.27	2246978.57
н176	537960.89	2246981.77
н177	537959.56	2246986.49
н178	537957.76	2246994.91
н179	537956.38	2247001.89
н180	537957.95	2247006.54
н181	537956.38	2247011.86
н182	537955.14	2247015.96
н183	537950.72	2247030.55
н184	537948.02	2247039.69
н185	537946.79	2247043.36
н186	537945.07	2247045.84
н187	537942.42	2247048.07
н188	537941.73	2247051.90
н189	537937.63	2247063.20
н190	537933.55	2247072.72
н191	537931.16	2247072.12
н192	537929.61	2247073.81
н193	537926.00	2247087.37
н194	537925.03	2247090.96
н195	537924.40	2247093.78
н196	537923.30	2247097.75
н197	537921.88	2247103.67
н198	537919.56	2247112.28
н199	537920.00	2247112.47
н200	537918.97	2247115.93
н105	537911.33	2247122.49
-	-	-
н201	537696.63	2246899.23
н202	537697.06	2246896.86
н203	537696.75	2246891.42
н204	537703.27	2246877.80
н205	537709.32	2246865.31
н206	537711.97	2246864.25
н207	537725.43	2246862.94
н208	537729.39	2246863.19
н209	537731.40	2246863.89



Проект межевания территории населенного пункта - деревня Ельники, Добрянский городской округ, Пермский край, в границах кадастрового квартала 59:18:0460101

н210	537740.83	2246868.21
н211	537746.11	2246870.79
н212	537749.04	2246872.58
н213	537752.08	2246873.89
н214	537751.28	2246875.78
н215	537764.14	2246881.05
н216	537770.94	2246883.91
н217	537773.09	2246885.23
н218	537778.47	2246887.59
н219	537788.89	2246892.30
н220	537797.14	2246896.22
н221	537802.83	2246899.05
н222	537811.05	2246902.35
н223	537817.41	2246904.42
н224	537815.92	2246907.87
н225	537809.42	2246919.84
н226	537807.84	2246923.99
н227	537805.18	2246932.49
н228	537803.55	2246937.21
н229	537802.74	2246939.52
н230	537800.90	2246944.51
н231	537799.81	2246947.14
н232	537798.57	2246949.52
н233	537794.66	2246952.81
н234	537791.96	2246953.21
н235	537788.65	2246952.64
н236	537786.42	2246951.91
н237	537779.94	2246949.97
н238	537771.88	2246947.15
н239	537772.05	2246948.04
н240	537771.72	2246956.19
н241	537771.48	2246963.98
н242	537772.68	2246962.65
н243	537777.94	2246961.10
н244	537782.73	2246960.03
н245	537782.96	2246961.47
н246	537786.32	2246961.24
н247	537789.26	2246961.21
н248	537791.39	2246960.93
н249	537791.45	2246960.51
н250	537794.64	2246960.24
н251	537797.96	2246959.95
н252	537798.83	2246957.93
н253	537800.13	2246954.89
н254	537804.37	2246946.47
н255	537806.24	2246942.26
н256	537806.98	2246940.41
н257	537809.99	2246932.65
н258	537811.59	2246927.81
н259	537815.00	2246917.55
н260	537818.02	2246912.32
н261	537820.63	2246909.00
н262	537823.14	2246907.02
н263	537828.62	2246905.26
н264	537834.50	2246905.96

н265	537845.03	2246909.34
н266	537850.82	2246911.25
н267	537864.99	2246916.64
н268	537866.92	2246917.76
н269	537868.47	2246919.25
н270	537868.23	2246921.24
н271	537866.12	2246927.78
н272	537862.94	2246935.88
н273	537860.07	2246942.92
н274	537859.05	2246945.55
н275	537858.98	2246945.75
н276	537853.72	2246958.89
н277	537851.64	2246963.95
н278	537850.34	2246967.23
н279	537849.68	2246967.06
н280	537849.30	2246968.04
н281	537848.01	2246971.05
н282	537844.83	2246978.84
н283	537841.05	2246988.59
н284	537837.71	2246997.06
н285	537834.86	2247004.38
н286	537833.38	2247008.12
н287	537833.05	2247009.04
н288	537823.25	2247031.02
н289	537821.50	2247035.21
н290	537814.38	2247055.22
н291	537813.72	2247058.35
н292	537811.06	2247070.63
н293	537809.99	2247075.32
н294	537809.05	2247080.00
н295	537806.96	2247088.73
н296	537804.49	2247088.13
н297	537801.98	2247094.84
н298	537799.02	2247103.06
н299	537795.07	2247102.84
н300	537793.14	2247102.23
н301	537791.50	2247106.84
н302	537783.29	2247104.08
н303	537782.79	2247105.70
н304	537772.76	2247103.71
н305	537770.90	2247103.36
н306	537766.02	2247102.79
н307	537763.74	2247102.25
н308	537760.69	2247102.01
н309	537754.16	2247101.71
н310	537748.65	2247101.71
н311	537747.07	2247101.68
н312	537745.52	2247101.74
н313	537738.70	2247102.12
н314	537738.86	2247102.75
н315	537733.32	2247104.00
н316	537727.29	2247105.17
н317	537721.29	2247106.61
н318	537720.34	2247103.77
н319	537716.65	2247104.23



Проект межевания территории населенного пункта - деревня Ельники, Добрянский городской округ, Пермский край, в границах кадастрового квартала 59:18:0460101

н320	537715.90	2247098.10
н321	537715.19	2247089.74
н322	537714.07	2247076.96
н323	537714.10	2247076.96
н324	537713.59	2247072.29
н325	537711.49	2247052.96
н326	537706.90	2247010.90
-	-	-
н327	537909.80	2247131.60
н328	537895.55	2247125.56
н329	537881.67	2247119.65
н330	537882.02	2247118.47
н331	537874.62	2247115.52
н332	537862.88	2247110.84
н333	537862.38	2247110.64
н334	537859.50	2247109.73
н335	537853.74	2247108.00
н336	537848.13	2247106.10
н337	537830.89	2247101.40
н338	537828.15	2247100.58
н339	537818.22	2247100.35
н340	537815.56	2247101.36
н341	537810.82	2247104.99
н342	537808.25	2247112.06
н343	537807.39	2247114.76
н344	537803.59	2247125.12
н345	537801.55	2247129.96
н346	537800.47	2247133.03
н347	537797.26	2247142.34
н348	537794.97	2247148.96
н349	537794.20	2247151.60
н350	537793.02	2247155.28
н351	537790.93	2247159.92
н352	537790.00	2247163.12
н353	537785.89	2247176.15
н354	537784.89	2247180.07
н355	537782.02	2247189.29
н356	537778.47	2247201.27
н357	537794.13	2247204.96
н358	537801.89	2247206.76
н359	537809.65	2247208.56
н360	537822.10	2247211.43
н361	537841.90	2247215.28
н362	537859.97	2247218.90
н363	537866.32	2247220.28
н364	537878.26	2247222.90
н365	537895.42	2247226.73
-	-	-
н366	537625.96	2247261.20
н367	537649.10	2247236.30
н368	537651.00	2247234.30
н369	537660.25	2247241.08
н370	537660.98	2247250.15
н371	537661.67	2247256.23
н372	537661.85	2247259.46

н373	537662.15	2247261.27
н374	537662.22	2247264.92
н375	537662.29	2247269.96
н376	537662.45	2247276.07
н377	537667.20	2247275.84
н378	537665.40	2247258.39
н379	537664.44	2247249.18
н380	537664.80	2247225.46
н381	537661.18	2247225.21
н382	537659.87	2247225.24
н383	537663.70	2247206.07
н384	537669.31	2247205.94
н385	537669.38	2247204.29
н386	537669.59	2247200.39
н387	537669.79	2247196.64
н388	537670.44	2247186.18
н389	537670.65	2247182.88
н390	537671.21	2247173.65
н391	537672.13	2247157.11
н392	537672.53	2247149.97
н393	537672.74	2247146.22
н394	537672.76	2247145.80
н395	537677.30	2247142.40
н396	537712.09	2247123.16
н397	537717.96	2247119.67
н398	537718.37	2247119.42
н399	537722.28	2247117.35
н400	537723.09	2247124.06
н401	537723.60	2247131.49
н402	537723.77	2247134.83
н403	537724.23	2247143.97
н404	537724.41	2247149.49
н405	537724.36	2247151.91
н406	537723.89	2247151.90
н407	537723.64	2247154.91
н408	537726.11	2247155.11
н409	537725.95	2247157.50
н410	537725.37	2247165.56
н411	537724.53	2247172.28
н412	537723.93	2247177.16
н413	537722.83	2247182.46
н414	537721.59	2247188.26
н415	537720.62	2247191.96
н416	537719.55	2247195.08
н417	537718.11	2247194.80
н418	537717.67	2247196.06
н419	537718.79	2247196.25
н420	537717.75	2247202.21
н421	537717.14	2247204.94
н422	537716.22	2247208.98
н423	537716.16	2247213.97
н424	537715.90	2247216.73
н425	537715.34	2247222.18
н426	537714.26	2247230.38
н427	537712.56	2247238.35



Проект межевания территории населенного пункта - деревня Ельники, Добрянский городской округ, Пермский край, в границах кадастрового квартала 59:18:0460101

н428	537711.39	2247245.99
н429	537710.10	2247255.22
н430	537709.59	2247259.14
н431	537709.56	2247259.73
н432	537709.40	2247260.31
н433	537709.07	2247263.44
н434	537708.92	2247264.78
н435	537706.21	2247277.07
н436	537704.18	2247285.07
н437	537703.40	2247288.30
н438	537700.01	2247303.99
н439	537698.90	2247310.41
н440	537699.34	2247311.34
н441	537698.12	2247317.48
н442	537696.37	2247318.93
н443	537696.01	2247321.26
н444	537700.17	2247321.79
н445	537700.59	2247321.48
н446	537701.70	2247317.60
н447	537702.55	2247311.91
н448	537704.04	2247303.61
н449	537704.91	2247299.67
н450	537705.15	2247298.33
н451	537706.58	2247291.98
н452	537708.51	2247283.33
н453	537710.02	2247277.76
н454	537711.69	2247273.66
н455	537711.27	2247272.39
н456	537712.75	2247264.52
н457	537714.22	2247256.34
н458	537713.68	2247256.28
н459	537716.88	2247237.07
н460	537720.11	2247225.80
н461	537722.78	2247214.19
н462	537725.08	2247202.86
н463	537727.09	2247193.64
н464	537728.69	2247185.37
н465	537730.50	2247177.55
н466	537731.65	2247167.19
н467	537732.03	2247163.68
н468	537733.33	2247152.33
н469	537730.84	2247151.77
н470	537729.97	2247142.63
н471	537729.61	2247134.52
н472	537729.24	2247124.76
н473	537729.15	2247121.75
н474	537728.87	2247118.63
н475	537728.99	2247114.62
н476	537729.23	2247110.52
н477	537731.14	2247109.71
н478	537733.27	2247109.41
н479	537735.09	2247109.47
н480	537737.15	2247109.02
н481	537744.32	2247108.53
н482	537750.60	2247108.16

н483	537753.24	2247107.17
н484	537759.25	2247108.07
н485	537766.01	2247109.68
н486	537768.94	2247110.50
н487	537772.08	2247111.27
н488	537794.13	2247118.22
н489	537794.53	2247118.34
н490	537796.65	2247119.01
н491	537795.68	2247121.92
н492	537795.50	2247122.46
н493	537794.35	2247125.91
н494	537793.37	2247128.82
н495	537791.98	2247133.58
н496	537790.13	2247139.15
н497	537787.12	2247147.84
н498	537785.25	2247153.22
н499	537783.37	2247159.12
н500	537782.18	2247163.02
н501	537778.88	2247174.39
н502	537775.48	2247185.68
н503	537771.36	2247198.18
н504	537770.57	2247201.24
н505	537769.95	2247202.96
н506	537768.96	2247208.29
н507	537768.13	2247212.53
н508	537766.39	2247221.04
н509	537765.09	2247227.45
н510	537764.44	2247229.77
н511	537763.66	2247232.73
н512	537760.91	2247243.43
н513	537758.77	2247250.43
н514	537756.06	2247259.27
н515	537753.50	2247268.36
н516	537752.66	2247271.04
н517	537749.92	2247279.97
н518	537748.56	2247284.66
н519	537744.51	2247295.62
н520	537741.33	2247304.22
н521	537740.67	2247305.94
н522	537739.41	2247305.60
н523	537737.12	2247312.41
н524	537736.97	2247314.32
н525	537735.41	2247319.98
н526	537735.16	2247321.68
н527	537734.23	2247325.35
н528	537733.38	2247328.20
н529	537733.28	2247329.15
н530	537734.21	2247331.87
н531	537734.99	2247333.51
н532	537737.34	2247332.95
н533	537735.94	2247327.94
н534	537737.38	2247323.36
н535	537738.58	2247317.76
н536	537739.89	2247314.35
н537	537745.26	2247301.57

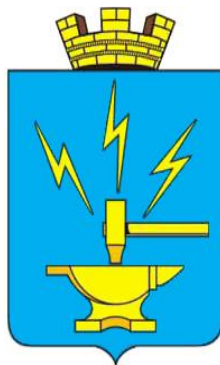


Проект межевания территории населенного пункта - деревня Ельники, Добрянский городской округ, Пермский край, в границах кадастрового квартала 59:18:0460101

н538	537746.85	2247297.35
н539	537750.08	2247290.17
н540	537752.11	2247285.14
н541	537756.56	2247276.41
н542	537757.99	2247273.79
н543	537759.57	2247272.86
н544	537760.32	2247269.62
н545	537764.76	2247251.51
н546	537765.51	2247248.39
н547	537768.18	2247238.09
н548	537771.63	2247224.53
н549	537772.25	2247221.55
н550	537776.42	2247204.24
н551	537786.58	2247207.14
н552	537803.20	2247211.15
н553	537805.53	2247211.77
н554	537807.59	2247212.16
н555	537813.96	2247213.49
н556	537820.98	2247215.26
н557	537832.53	2247217.47
н558	537841.52	2247219.37
н559	537854.70	2247222.48
н560	537855.40	2247222.87
н561	537858.59	2247223.66
н562	537859.50	2247223.70
н563	537876.83	2247227.66
н564	537895.29	2247231.54
н565	537895.45	2247231.56
-	-	-
н566	537889.91	2247259.49
н567	537885.39	2247259.50
н568	537881.28	2247261.02
н569	537878.20	2247260.86
н570	537866.15	2247261.47

н571	537857.23	2247261.74
н572	537851.33	2247262.24
н573	537845.46	2247263.59
н574	537839.71	2247265.48
н575	537837.14	2247266.79
н576	537832.05	2247270.12
н577	537827.89	2247274.47
н578	537824.27	2247279.26
н579	537822.53	2247282.27
н580	537818.70	2247289.79
н581	537815.04	2247298.06
н582	537817.05	2247298.72
н583	537809.79	2247315.74
н584	537808.20	2247319.35
н585	537802.59	2247331.71
н586	537792.79	2247352.72
н587	537783.82	2247371.93
н588	537783.73	2247372.15
н589	537779.49	2247370.24
н590	537794.87	2247329.52
н591	537815.99	2247279.51
н592	537816.75	2247277.80
н593	537822.66	2247268.12
н594	537832.60	2247257.93
н595	537832.58	2247254.03
н596	537833.14	2247254.25
н597	537834.22	2247254.38
н598	537851.73	2247254.18
н599	537861.73	2247254.94
н600	537871.93	2247255.56
н601	537875.57	2247255.69
н602	537880.67	2247255.75
н603	537889.91	2247259.49





**ПРОЕКТ МЕЖЕВАНИЯ ТЕРРИТОРИИ НАСЕЛЕННОГО ПУНКТА -
ДЕРЕВНЯ ЕЛЬНИКИ, ДОБРЯНСКИЙ ГОРОДСКОЙ ОКРУГ,
ПЕРМСКИЙ КРАЙ, В ГРАНИЦАХ КАДАСТРОВОГО
КВАРТАЛА 59:18:0460101**

Основная часть проекта межевания территории

Раздел 2

Графические материалы

Директор ООО «ТерраПроект»

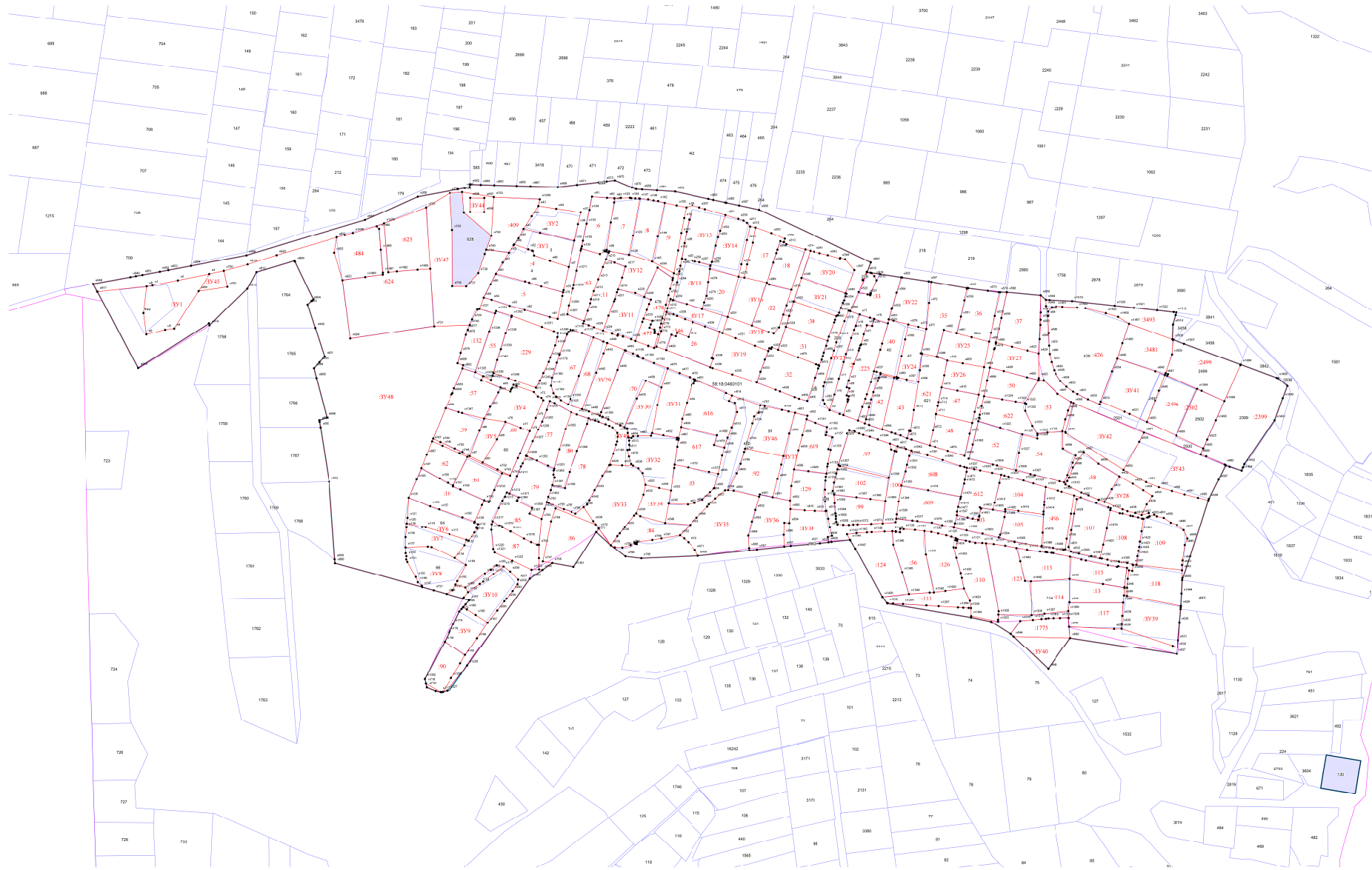


Белый А. А.

Кунгур, 2023



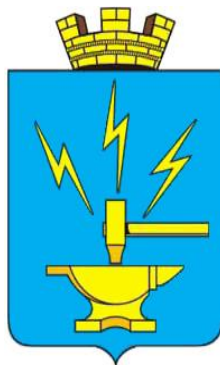
ПРОЕКТ МЕЖЕВАНИЯ ТЕРРИТОРИИ
 Основная часть проекта.
 Чертеж межевания территории.
 Схема повторных точек формируемых земельных участков
 М 1:1000



- Условные обозначения:**
- граница проецирования
 - граница образуемому/участковому земельному участку
 - граница земельного участка, сведения о котором записаны в ЕПРН
 - граница кадастрового квартала
 - граница земельного участка останется без изменений
 - кадастровый номер земельного участка
 - 01 — условный номер образуемого земельного участка
 - 101 — номер участкового земельного участка
 - 59 18 04 06 011 — номер кадастрового квартала
 - 414 — номер точки образуемому/участковому земельному участку

Итого:

№ п/п	№ докум.	№ лист	№ выд.	Дата	Статус	Лист	Листов
1						1	2



**ПРОЕКТ МЕЖЕВАНИЯ ТЕРРИТОРИИ НАСЕЛЕННОГО ПУНКТА -
ДЕРЕВНЯ ЕЛЬНИКИ, ДОБРЯНСКИЙ ГОРОДСКОЙ ОКРУГ,
ПЕРМСКИЙ КРАЙ, В ГРАНИЦАХ КАДАСТРОВОГО
КВАРТАЛА 59:18:0460101**

Материалы по обоснованию проекта межевания территории

Раздел 3
Графические материалы

Директор ООО «ТерраПроект»



Белый А. А.

Кунгур, 2023



